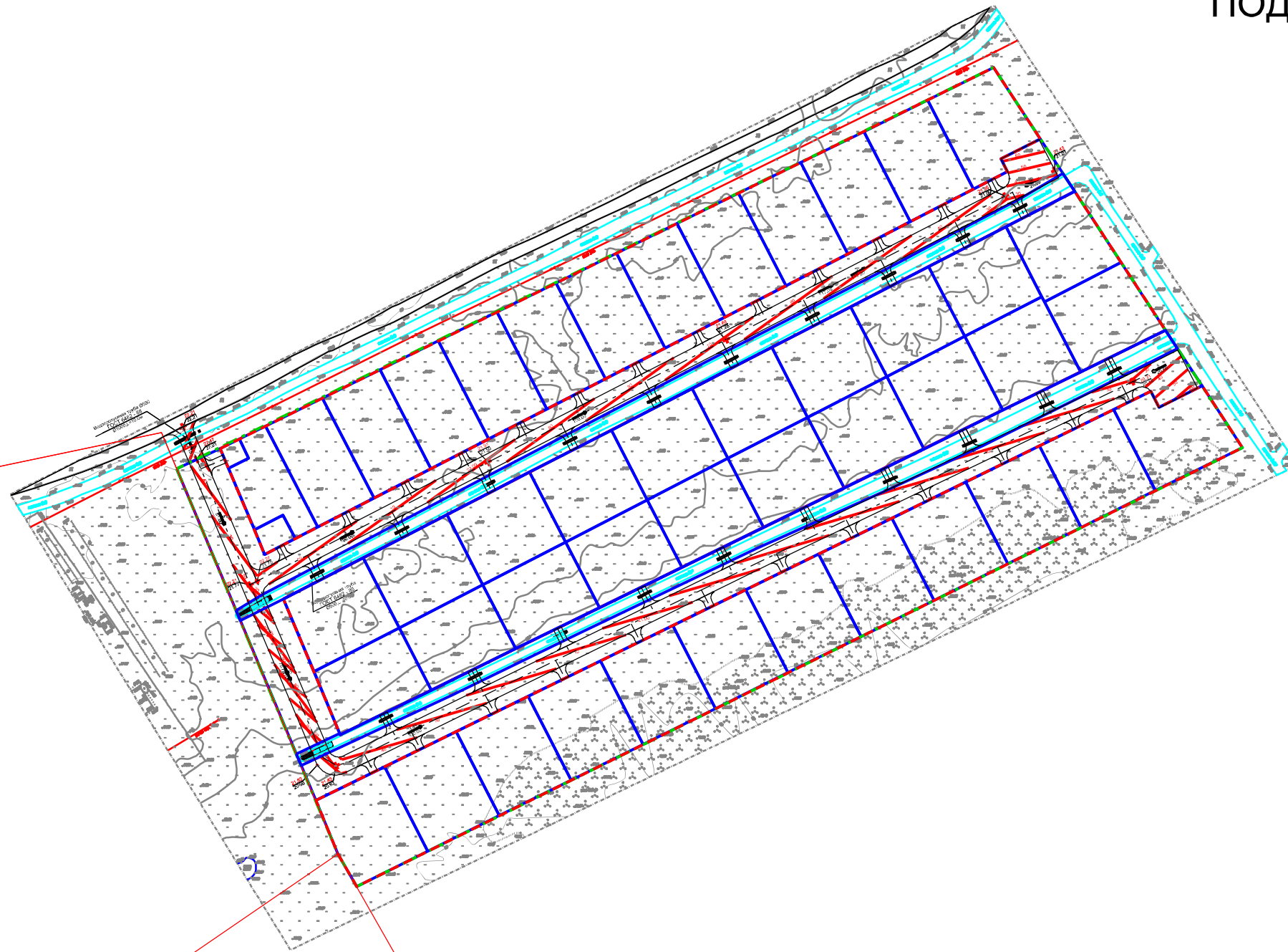

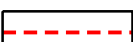




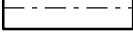

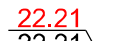
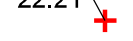







СХЕМА ВЕРТИКАЛЬНОЙ ПЛАНИРОВКИ И ИНЖЕНЕРНОЙ ПОДГОТОВКИ ТЕРРИТОРИИ



УСЛОВНЫЕ ОБОЗНАЧЕНИЯ

-  - граница проектирования
-  - граница населенного пункта
-  - планируемые красные линии
-  - границы существующих земельных участков
-  - границы изменяемых земельных участков
-  - планируемая улично-дорожная сеть
-  - ось дороги
-  - существующие мелиоративные каналы
-  - проектные горизонтали
-
-  - проектная отметка
-  - существующая отметка
-  - переломная точка рельефа
-  - планируемая водопропускная труба
-  - засыпаемая канава

1. Поперечный уклон проездов односкатный -20‰, направлен в сторону существующих каналов.
 2. На въезде с автотрассы в существующей канаве предусмотрена водопропускная ж.б.труба L=10.0м, Ø1000 (1шт)
 3. Под съездами пересекающими существующие каналы предусмотрены водопропускные ж.б.трубы Ø500 и L=5.0м
- Общее количество таких труб составляет 20шт.

						Постановление Администрации Шимского муниципального района N 207 от 07.03.2017 г.		
						Документация по планировке территории-проекты планировки и в их составе проекты межевания земельных участков с кадастровыми номерами 53:21:0011701:90, площадью 110000 кв.м. и 53:21:0011701:91, площадью 60000 кв.м.		
Изм.	Кол. уч.	Лист	№ док.	Подп.	Дата			
						Материалы по обоснованию		
Разработал		Воробьев В.В.			17.05.	Стадия	Лист	Листов
Проверил		Лохин С.В.			17.05.	МО	6	6
					2017г.	ООО "РИК"		
						Схема вертикальной планировки и инженерной подготовки территории (д. Малиновка) М 1:2000		

Согласовано

Взам. инв. №

Подп. и дата

Инв. № подл.