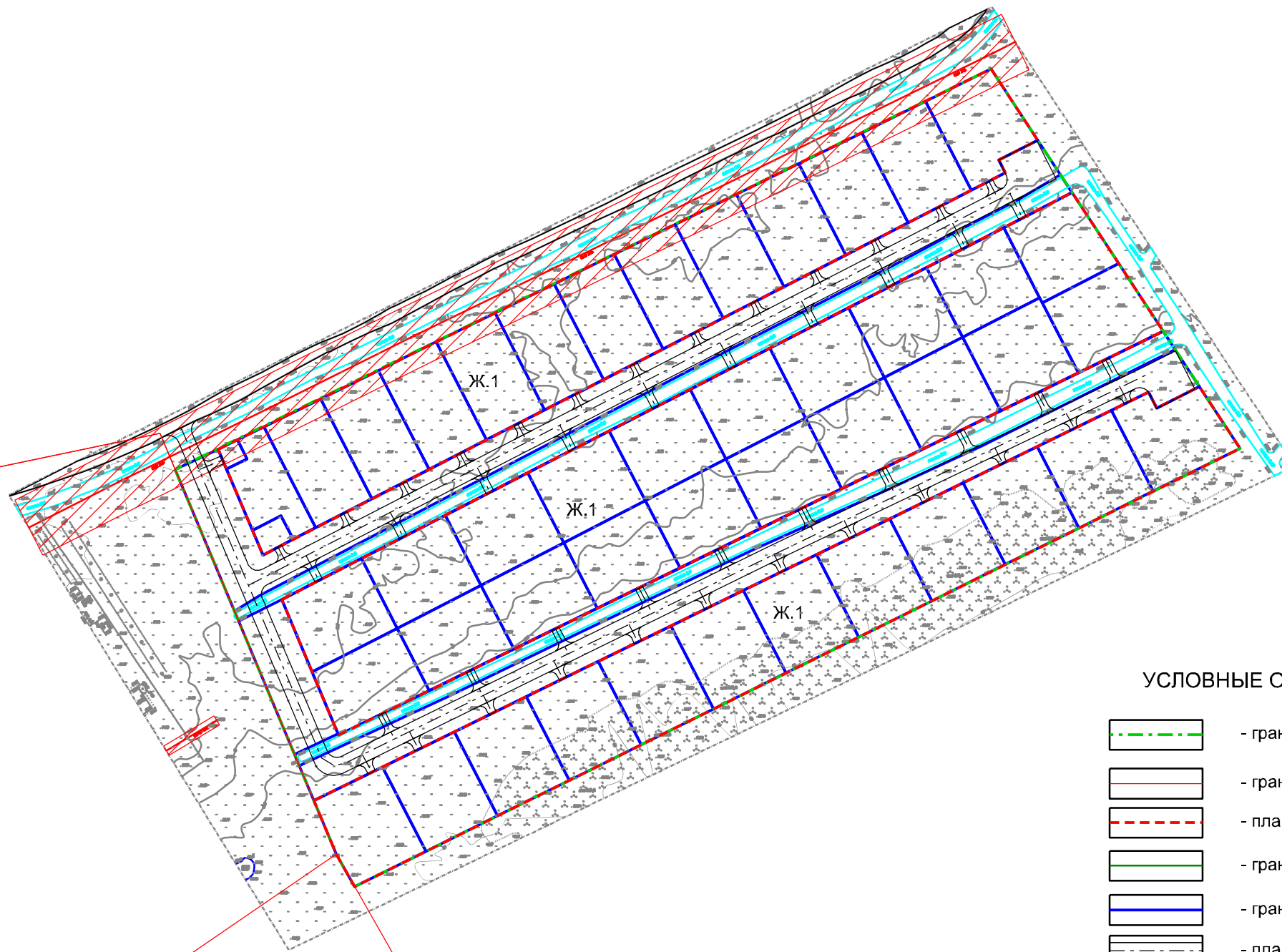




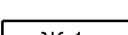






# СХЕМА ГРАНИЦ ЗОН С ОСОБЫМИ УСЛОВИЯМИ ИСПОЛЬЗОВАНИЯ ТЕРРИТОРИИ



## УСЛОВНЫЕ ОБОЗНАЧЕНИЯ:

-  - граница проектирования
-  - граница населенного пункта
-  - планируемые красные линии
-  - границы существующих земельных участков
-  - границы изменяемых земельных участков
-  - планируемая улично-дорожная сеть
-  - зона действия охранной зоны сетей электроснабжения
-  - зона индивидуальной жилой застройки
-  - существующие мелиоративные каналы

						Постановление Администрации Шимского муниципального района N 207 от 07.03.2017 г.			
						Документация по планировке территории-проекты планировки и в их составе проекты межевания земельных участков с кадастровыми номерами 53:21:0011701:90, площадью 110000 кв.м. и 53:21:0011701:91, площадью 60000 кв.м.			
Изм.	Кол. уч.	Лист	№ док.	Подп.	Дата	Материалы по обоснованию	Стадия	Лист	Листов
							МО	4	6
Разработал		Воробьев В.В.			17.05.	Схема границ зон с особыми условиями использования территории (д. Малиновка) М 1:2000	ООО "РИК"		
Проверил		Лохин С.В.			17.05. 2017г.				

Согласовано

Взам. инв. №  
Подп. и дата  
Инв. № подл.