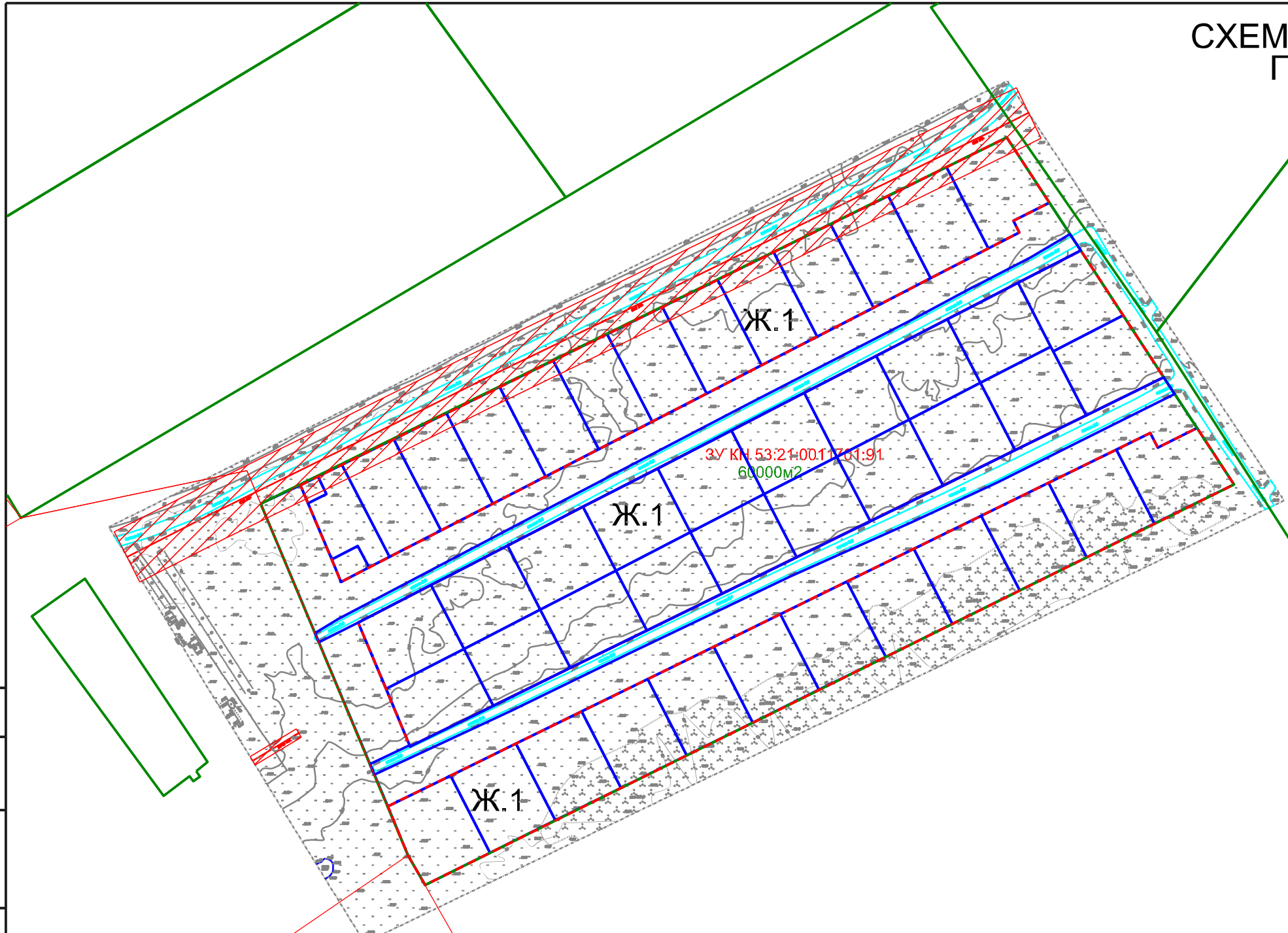



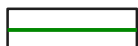

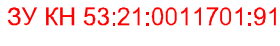
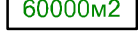





СХЕМА ИСПОЛЬЗОВАНИЯ ТЕРРИТОРИИ В ПЕРИОД ПОДГОТОВКИ ПРОЕКТА ПЛАНИРОВКИ ТЕРРИТОРИИ





УСЛОВНЫЕ ОБОЗНАЧЕНИЯ:

-  - граница проектирования
-  - граница населенного пункта
-  - планируемые красные линии
-  - границы существующих земельных участков
-  - границы изменяемых земельных участков
-  ЗУ КН 53:21:0011701:91 - кадастровый номер существующего земельного участка
-  60000м2 - площадь существующего земельного участка
-  Ж.1 - зона индивидуальной жилой застройки
-  - зона действия охранной зоны сетей электроснабжения
-  - существующие мелиоративные каналы

Согласовано

Инд. № подл.	Подп. и дата	Взам. инв. №

Постановление Администрации Шимского муниципального района N 207 от 07.03.2017 г.							
Документация по планировке территории-проекты планировки и в их составе проекты межевания земельных участков с кадастровыми номерами 53:21:0011701:90, площадью 110000 кв.м. и 53:21:0011701:91, площадью 60000 кв.м.							
Изм.	Кол. уч.	Лист	№ док.	Подп.	Дата		
Разработал	Воробьев В.В.				17.05.		
Проверил	Лохин С.В.				17.05. 2017г.		
Материалы по обоснованию					Стадия	Лист	Листов
					МО	2	6
Схема использования территории в период подготовки проекта планировки территории (д. Малиновка) М 1:2000					ООО "РИК"		