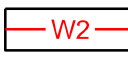
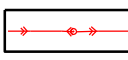
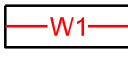

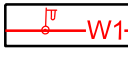




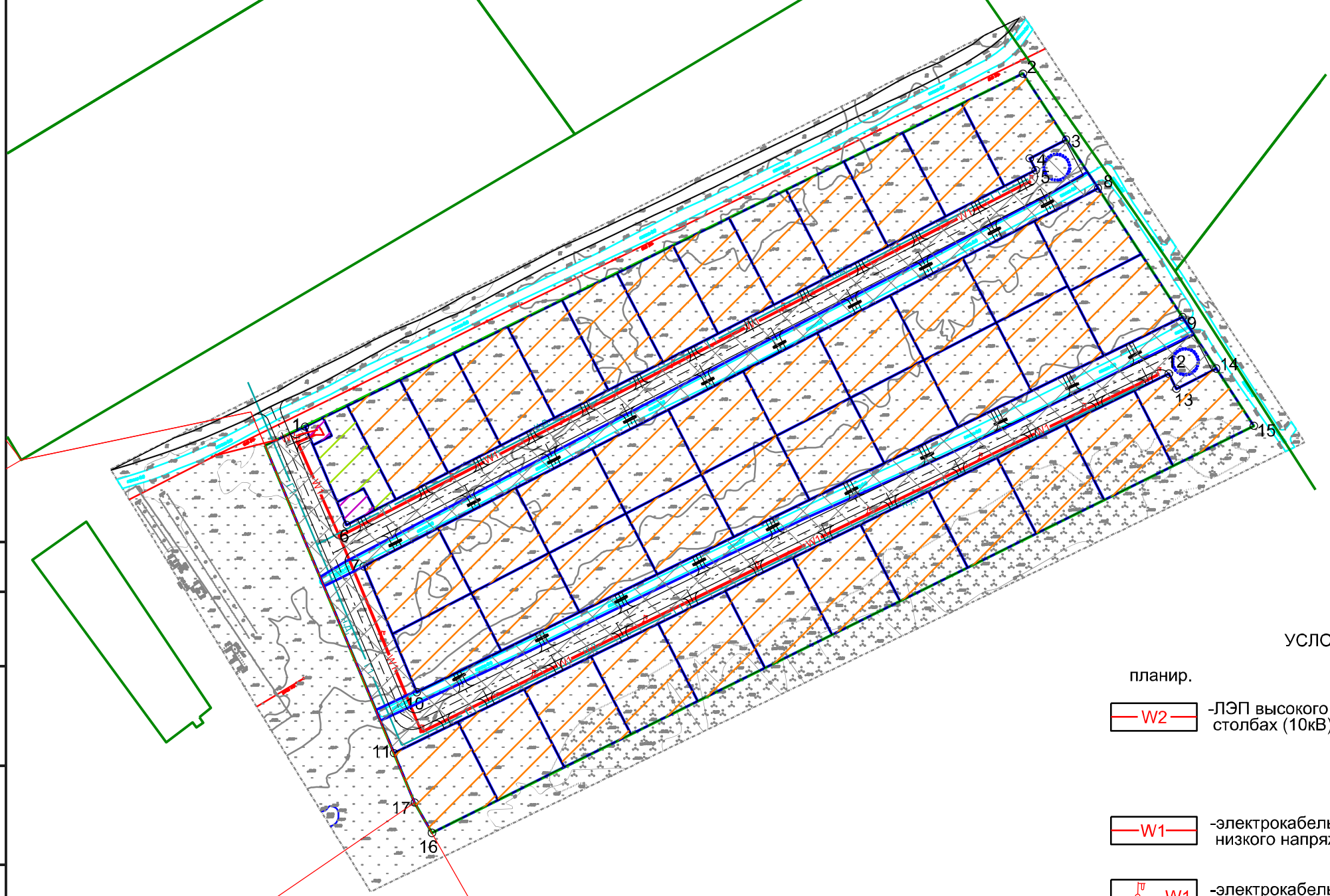
# ЧЕРТЕЖ ДОРОГ, УЛИЦ, ПРОЕЗДОВ, ЛИНИЙ СВЯЗИ, ОБЪЕКТОВ ИНЖЕНЕРНОЙ И ТРАНСПОРТНОЙ ИНФРАСТРУКТУРЫ, СЕТЕЙ ИНЖЕНЕРНО-ТЕХНИЧЕСКОГО ОБЕСПЕЧЕНИЯ

## УСЛОВНЫЕ ОБОЗНАЧЕНИЯ

-  - граница проектирования
-  - граница населенного пункта
-  - планируемые красные линии
-  - номер точки
-  - границы существующих земельных участков
-  - границы изменяемых земельных участков
-  - планируемая улично-дорожная сеть
-  - ось дороги
-  - зона планируемого индивидуального жилищного строительства
-  - зона территории общего пользования (зона рекреационного назначения)
-  - зона коммунального обслуживания (зона планируемого размещения объектов инженерной инфраструктуры (ТП, ГРП, КНС и др.))
-  - зона планируемого размещения улично-дорожной сети (территория общего пользования)
-  - разворотная площадка
-  - планируемая водопропускная труба
-  - существующие мелиоративные каналы

## УСЛОВНЫЕ ОБОЗНАЧЕНИЯ СЕТЕЙ

- | планир.   | сущ.   |
|---|--|
|  -ЛЭП высокого напряжения на ж.б. столбах (10кВ)                         |  -ЛЭП высокого напряжения на ж.б. столбах                           |
|  -электрокабель подземный низкого напряжения (0.4кВ)                     |  -ЛЭП низкого напряжения на ж. б. столбах на застроенной территории |
|  -электрокабель подземный низкого напряжения (0.4кВ) (уличное освещение) |  |
|  -трансформаторная подстанция  |  |
|  -газопровод подземный низкого давления                                  |  |



Постановление Администрации Шимского муниципального района N 207 от 07.03.2017 г.					
Документация по планировке территории-проекты планировки и в их составе проекты межевания земельных участков с кадастровыми номерами 53:21:0011701:90, площадью 110000 кв.м. и 53:21:0011701:91, площадью 60000 кв.м.					
Изм.	Кол. уч.	Лист	№ док.	Подп.	Дата
Основная (утверждаемая часть)					Стадия
Разработал	Воробьев В.В.		17.05.	ПП	Лист
Проверил	Лохин С.В.		17.05.		2
			2017г.		Листов
					3
ООО "РИК"					
Чертеж дорог, улиц, проездов, линии связи, объектов инженерно-транспортной инфраструктуры, сетей инженерно-технического обеспечения (д. Малиновка) М 1:2000					

Согласовано

Взам. инв. №

Подп. и дата

Инв. № подл.