
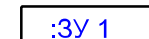
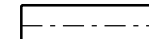
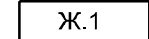

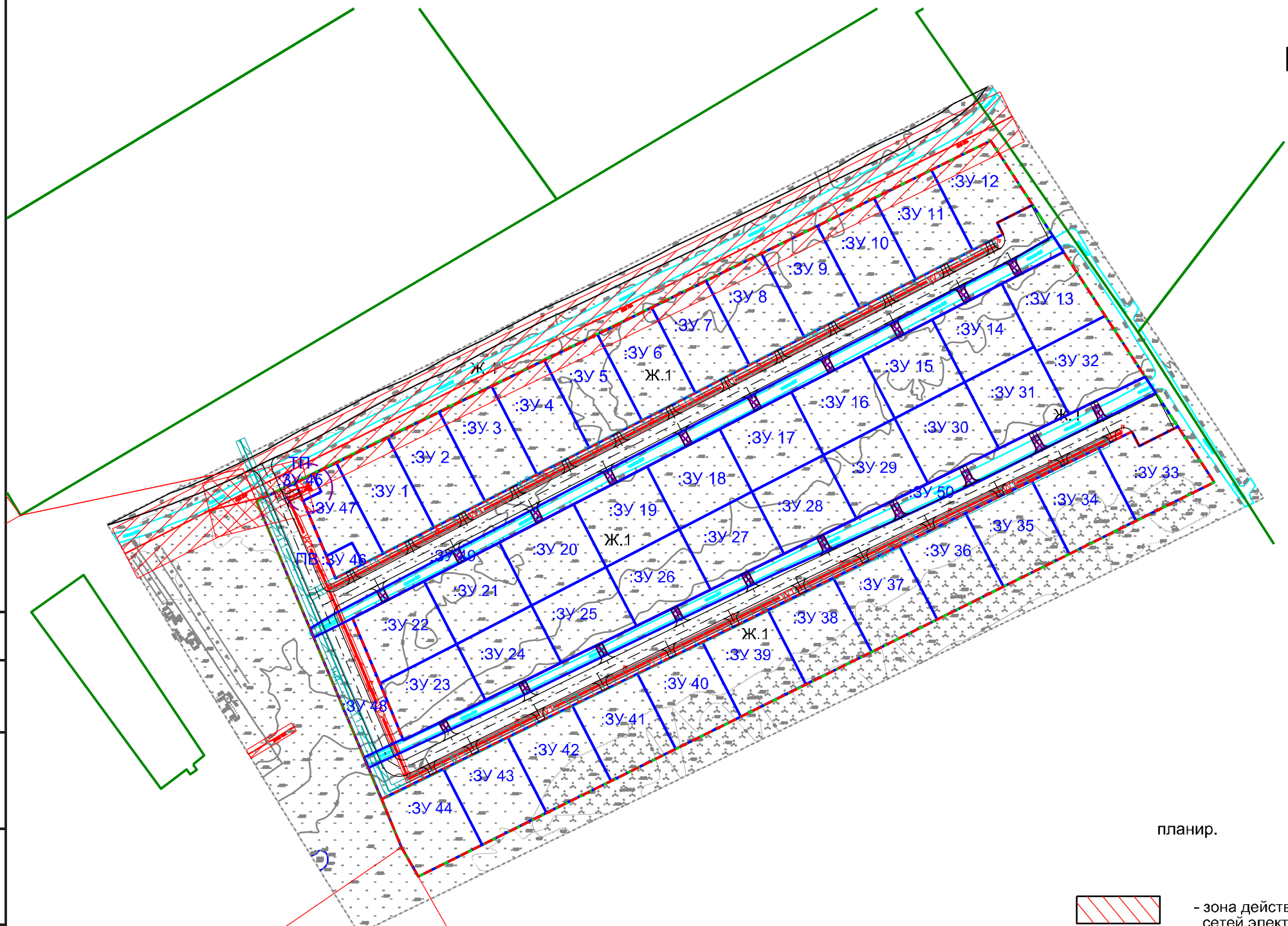


ЧЕРТЕЖ МЕЖЕВАНИЯ, ГРАНИЦ ЗОН С ОСОБЫМИ УСЛОВИЯМИ ИСПОЛЬЗОВАНИЯ ТЕРРИТОРИИ, ЗОНЫ ДЕЙСТВИЯ ПУБЛИЧНЫХ СЕРВИТУТОВ

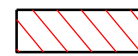
УСЛОВНЫЕ ОБОЗНАЧЕНИЯ:

-  - граница проектирования
-  - граница населенного пункта
-  - планируемые красные линии
-  - границы существующих земельных участков
-  - границы изменяемых земельных участков
-  - номера образуемых земельных участков
-  - планируемая улично-дорожная сеть
-  - ось дороги
-  - зона индивидуальной жилой застройки
-  - планируемый санитарный разрыв
-  - территория планируемого сервитута
-  - существующие мелиоративные каналы

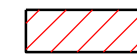


планир.

сущ.




- зона действия охранной зоны сетей электроснабжения



- зона действия охранной зоны сетей электроснабжения



- зона действия охранной зоны сетей газоснабжения

						Постановление Администрации Шимского муниципального района N 207 от 07.03.2017 г.				
						Документация по планировке территории-проекты планировки и в их составе проекты межевания земельных участков с кадастровыми номерами 53:21:0011701:90, площадью 110000 кв.м. и 53:21:0011701:91, площадью 60000 кв.м.				
Изм.	Кол. уч.	Лист	№ док.	Подп.	Дата			Стадия	Лист	Листов
						Основная (утверждаемая часть)		ПМ	2	2
Разработал	Ворожьев В.В.				17.05.	Чертеж межевания, границ зон с особыми условиями использования территории, зоны действия публичных сервитутов (д. Малиновка) М 1:2000		ООО "РИК"		
Проверил	Лохин С.В.				17.05.					

Согласовано

Взам. инв. №

Подп. и дата

Инв. № подл.