






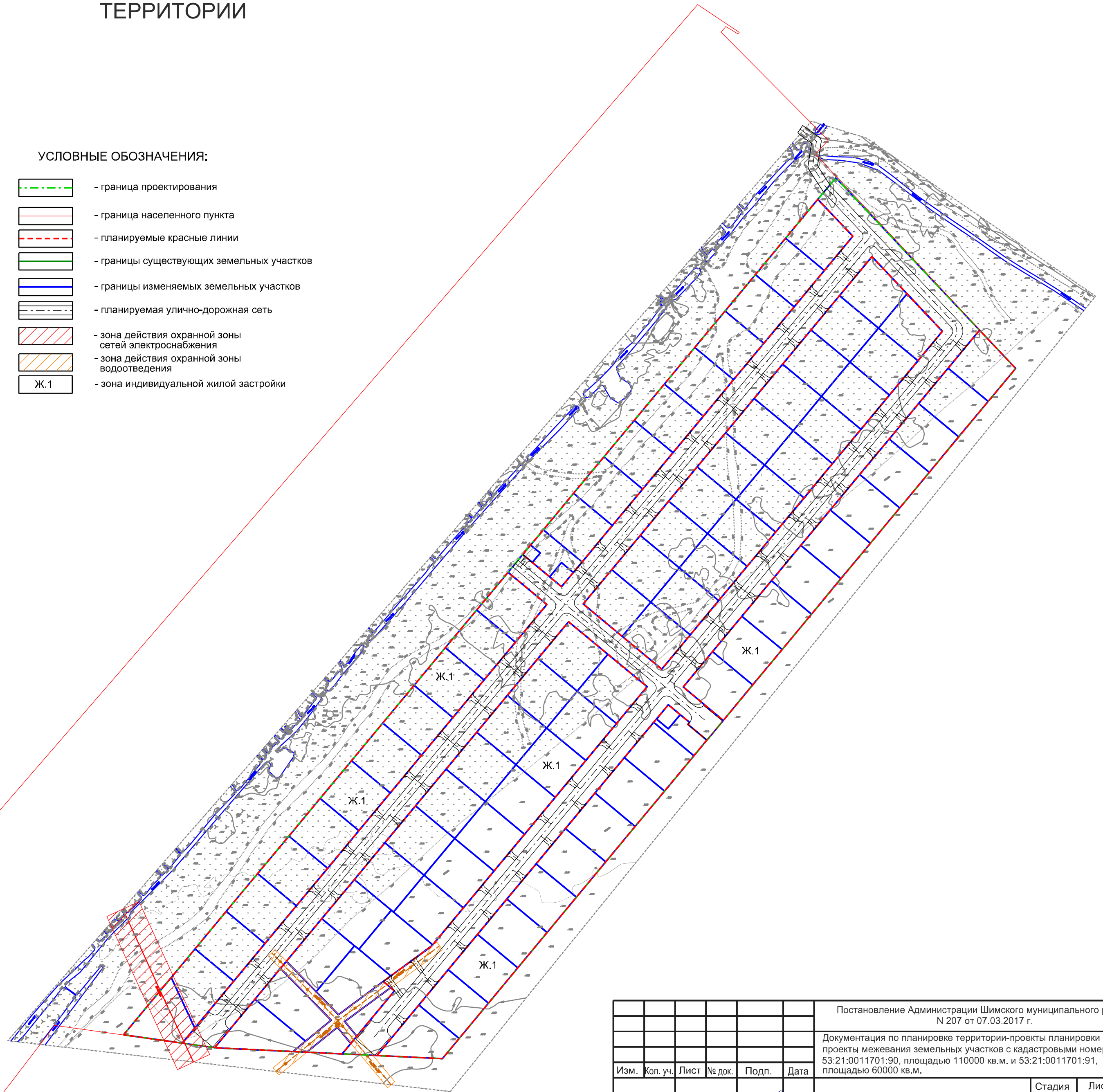




# СХЕМА ГРАНИЦ ЗОН С ОСОБЫМИ УСЛОВИЯМИ ИСПОЛЬЗОВАНИЯ ТЕРРИТОРИИ

## УСЛОВНЫЕ ОБОЗНАЧЕНИЯ:

-  - граница проектирования
-  - граница населенного пункта
-  - планируемые красные линии
-  - границы существующих земельных участков
-  - границы изменяемых земельных участков
-  - планируемая улично-дорожная сеть
-  - зона действия охранной зоны сетей электроснабжения
-  - зона действия охранной зоны водоотведения
-  - зона индивидуальной жилой застройки



Согласовано					
Изм. № подл.	Подп. и дата	Взам. инв. №			

Постановление Администрации Шимского муниципального района N 207 от 07.03.2017 г.								
Документация по планировке территории-проекты планировки и в их составе проекты межевания земельных участков с кадастровыми номерами 53:21:0011701:90, площадью 110000 кв.м. и 53:21:0011701:91, площадью 60000 кв.м.								
Изм.	Коп. уч.	Лист	№ док.	Подп.	Дата			
Материалы по обоснованию					Стадия	Лист	Листов	
Разработал	Воробьев В.В.				17.05.	МО	4	6
Проверил	Лохин С.В.				17.05. 2017г.	ООО "РИК"		
Схема границ зон с особыми условиями использования территории (д. Северная Поляна) М 1:2000								