






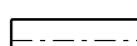






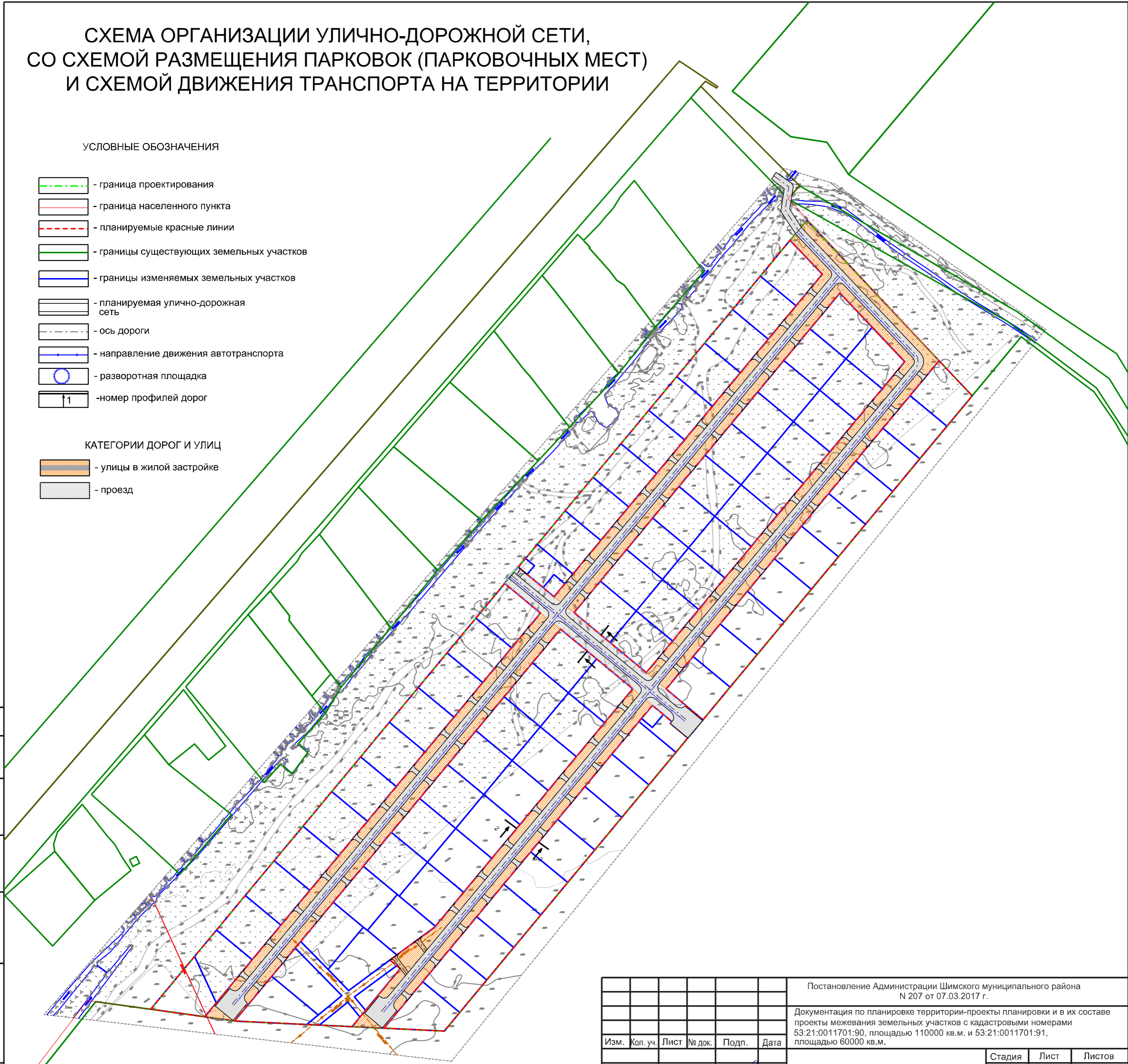
СХЕМА ОРГАНИЗАЦИИ УЛИЧНО-ДОРОЖНОЙ СЕТИ, СО СХЕМОЙ РАЗМЕЩЕНИЯ ПАРКОВОК (ПАРКОВОЧНЫХ МЕСТ) И СХЕМОЙ ДВИЖЕНИЯ ТРАНСПОРТА НА ТЕРРИТОРИИ

УСЛОВНЫЕ ОБОЗНАЧЕНИЯ



-  - граница проектирования
-  - граница населенного пункта
-  - планируемые красные линии
-  - границы существующих земельных участков
-  - границы изменяемых земельных участков
-  - планируемая улично-дорожная сеть
-  - ось дороги
-  - направление движения автотранспорта
-  - разворотная площадка
-  - номер профилей дорог

КАТЕГОРИИ ДОРОГ И УЛИЦ

-  - улицы в жилой застройке
-  - проезд



Согласовано				
Изм. № подл.	Подп.	и дата	Взам. инв. №	

Постановление Администрации Шимского муниципального района N 207 от 07.03.2017 г.						Стадия	Лист	Листов
Документация по планировке территории-проекты планировки и в их составе проекты межевания земельных участков с кадастровыми номерами 53:21:0011701:90, площадью 110000 кв.м. и 53:21:0011701:91, площадью 60000 кв.м.						МО	3	6
Изм.	Коп. уч.	Лист	№ док.	Подп.	Дата	Материалы по обоснованию		
Разработал	Воробьев В.В.				17.05.			
Проверил	Лохин С.В.				17.05. 2017г.	000 "РИК"		
Схема организации улично-дорожной сети, со схемой размещения парковок (парковочных мест) и схемой движения транспорта на территории (д. Северная Поляна) М 1:2000								