

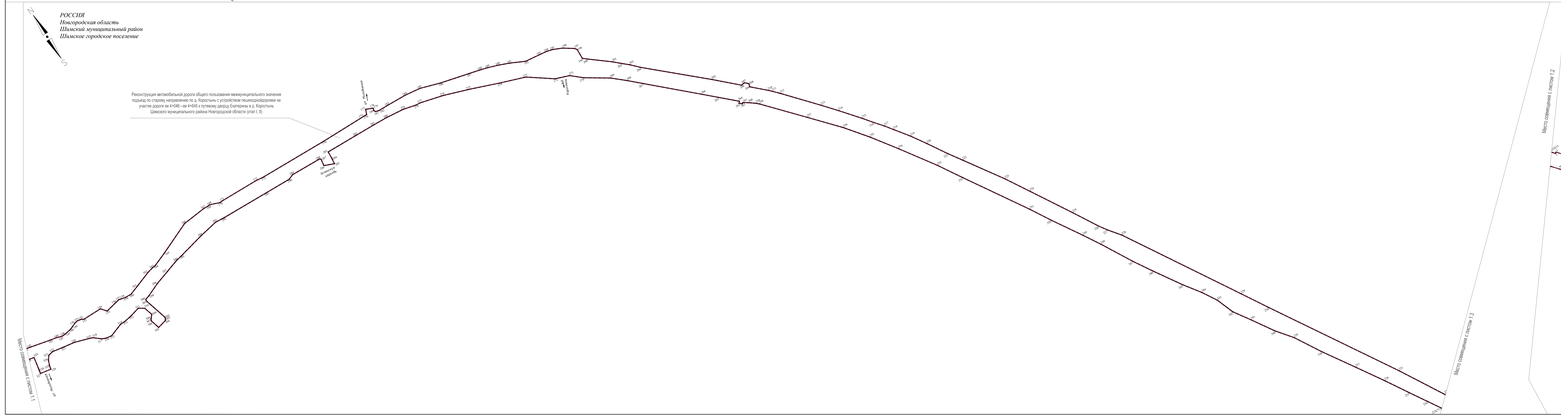



Условные обозначения

Обозначение	Наименование
	Границы проектирования
	Устанавливаемые красные линии

79/05.09.2018

Реконструкция автомобильной дороги общего пользования межмуниципального значения подъезд по старому направлению по д. Ковстыль с устройством пешеходородских на участке дороги км 0+000 - км 0+600 с путепроводу дворцу Екатерины в д. Ковстыль Шимского муниципального района Новгородской области (этап I, II)

Изм.	Кол.уч.	Лист	№ док.	Подпись	Дата				
Ген. директор		Камынина Е.С.			10.18.	Проект планировки (основная часть)	Стадия	Лист	Листов
Проверил		Камынина Е.С.			10.18.		ППТ	1	2
Разработал		Зверобойка А.А.			10.18.				
						Чертёж красных линий М 1:2000	ООО "Геоэффект"		