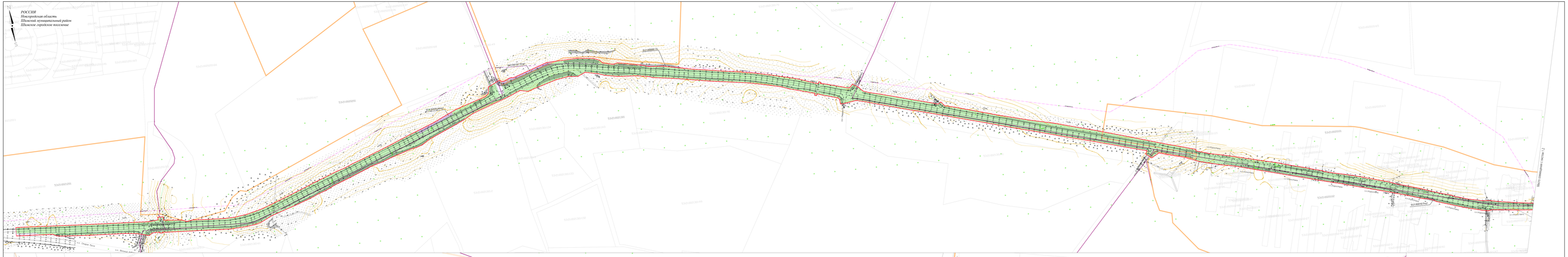

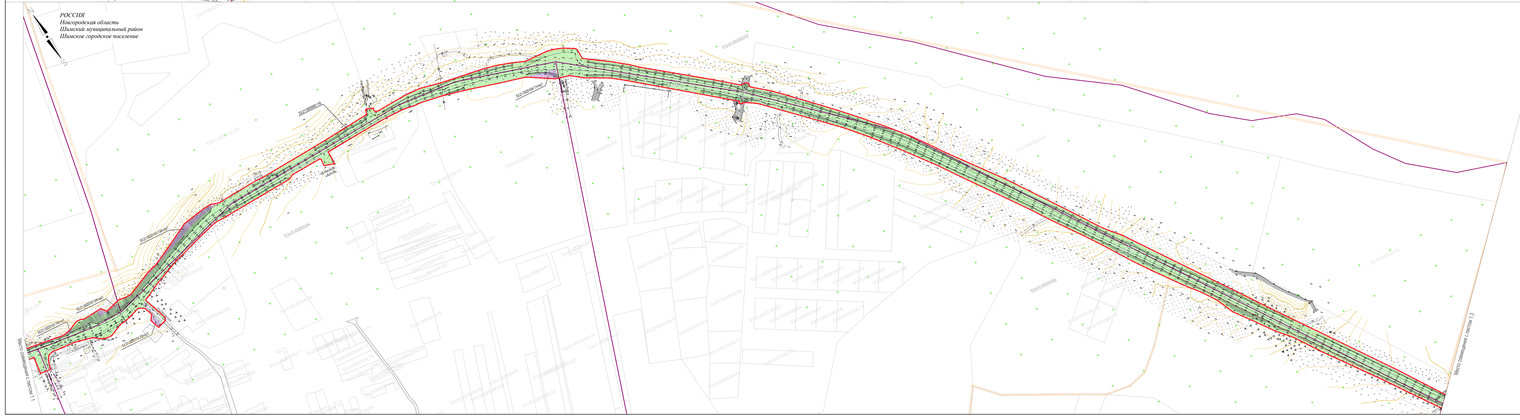

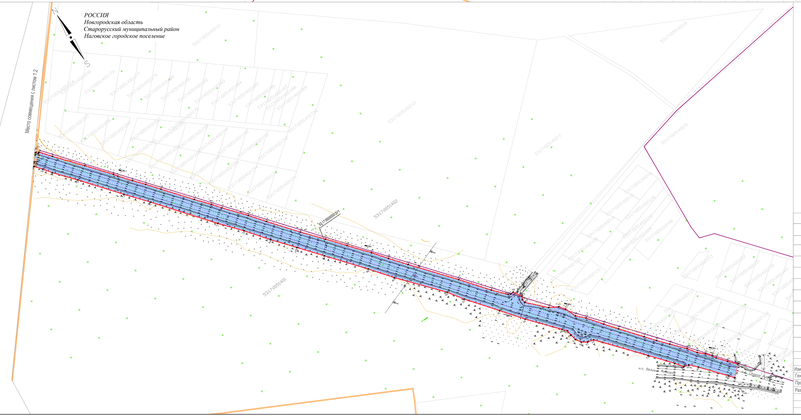

Условные обозначения

Обозначение	Наименование
	Границы проектирования
	Граница населенного пункта по сведениям ЕГРН
53:11:0201402	Граница и номер кадастрового квартала
53:11:0201402:20	Земельные участки, проходящие кадастровый учет
	Красные линии
	Существующие линии связи
	Существующие ЛЭП
	Границы образуемых земельных участков
	Границы уточняемых земельных участков
	Границы образуемых частей земельных участков, в отношении которых предполагается их резервирование и (или) изъятие для государственных или муниципальных нужд

79/05.09.2018

Реконструкция автомобильной дороги «Подъезд к Большому Аксакову(нижегородскому) значение подъезд к г.Горцы» направление по д. Бурсольы с устройством пешеходорожки на участке дороги км 0+000 - км 4+600 в границах деревни Пантелеевы и д. Бурсольы Шахунского муниципального района Нижегородской области (этап I, II).

Изм.	Кол.уч.	Лист	№ док.	Подпись	Дата				
Гл. директор		Кальмаев Е.С.			10.18.	Проект межевания (основная часть)	Стадия	Лист	Листов
Проверил		Кальмаев Е.С.			10.18.		ПМ	1	1
Разработал		Шестобалова А.А.			10.18.				
						Чертеж межевания территории М 1:2000	ООО "Геоцифра"		