

Схема границ размещения публичного сервитута

Объект: "КТП-100/10/0,4 кВ "Ст.Шимск-1" Л-1 ПС Шимск"

(наименование объекта)

Местоположение: Новгородская область, Шимский р-н, д. Старый Шимск

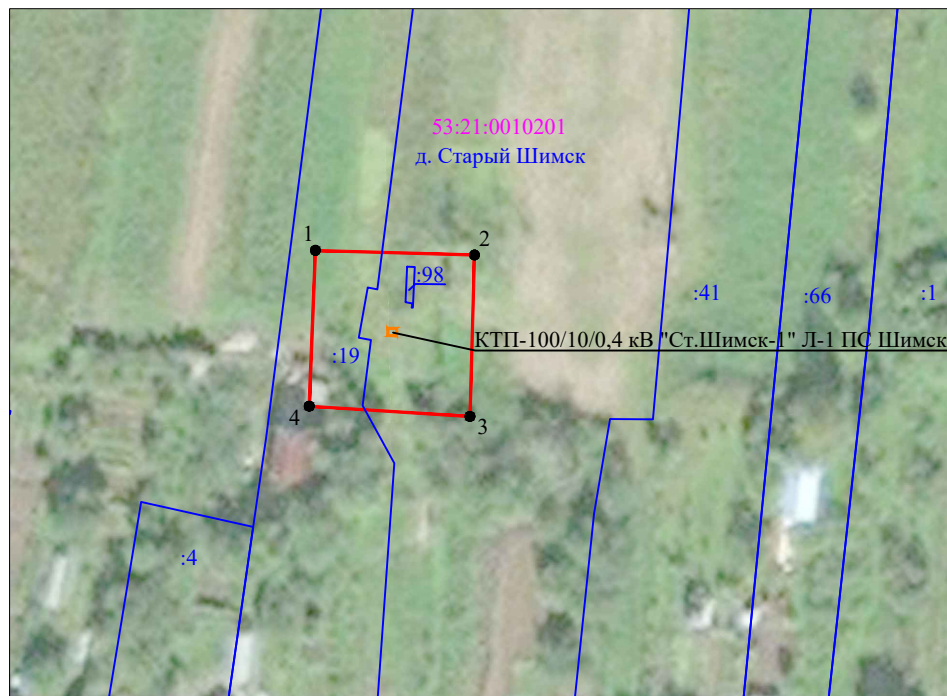
Кадастровый квартал: 53:21:0010201

Кадастровые номера земельных участков: 53:21:0010201:19; 53:21:0010201:98








Система координат: МСК-53 (Зона 1);

Каталог координат: Приложение 1

Площадь сервитута: 444 кв.м



Масштаб 1:1 000

- Используемые условные знаки и обозначения:
-  - граница публичного сервитута;
 -  - граница земельных участков по сведениям ЕГРН;
 -  - граница кадастровых кварталов по сведениям ЕГРН;
 -  - характерная точка границ публичного сервитута;
 -  - номер кадастрового квартала по сведениям ЕГРН;
 -  - номер земельного участка по сведениям ЕГРН;
 -  - номер поворотной точки границы публичного сервитута.

Подпись _____



/С.И. Лукьянов/

Дата "21" марта 2023 г.

Система координат МСК-53, зона 1			
Метод определения координат характерных точек границ - метод аналитический			
Площадь публичного сервитута 444 кв. м.			
Обозначение характерных точек границы	Координаты, м		Средняя квадратическая погрешность определения координат характерных точек границ
	X, м	Y, м	
1	543 639,14	1 324 600,54	0,1
2	543 638,54	1 324 621,58	0,1
3	543 617,19	1 324 620,97	0,1
4	543 618,55	1 324 599,72	0,1
1	543 639,14	1 324 600,54	0,1

Кадастровый инженер



С.И. Лукьянов