

ГРАФИЧЕСКОЕ ОПИСАНИЕ

местоположения границ населенных пунктов, территориальных зон, особо охраняемых природных территорий, зон с особыми условиями использования территории

Публичный сервитут в отношении земель и земельных участков в целях строительства и эксплуатации линейного объекта системы газоснабжения местного значения и его неотъемлемых технологических частей «Газопровод межпоселковый д. Большая Витонь - р. п. Шимск с отводами к д. Малая Витонь, д. Верещино, д. Горцы, д. Коломо, с. Подгощи, д. Солоницко, д. Углы, д. Сосницы Шимского района Новгородской области»

(наименование объекта, местоположение границ которого описано (далее - объект))

Раздел 1

Сведения об объекте

№ п/п	Характеристики объекта	Описание характеристик
1	2	3
1.	Местоположение объекта	Новгородская область
2.	Площадь объекта +/- величина погрешности определения площади (Р +/- Дельта Р)	315199 +/- 196 м ²
3.	Иные характеристики объекта	<p>Публичный сервитут в отношении земель и земельных участков в целях строительства и эксплуатации линейного объекта системы газоснабжения местного значения и его неотъемлемых технологических частей «Газопровод межпоселковый д. Большая Витонь - р. п. Шимск с отводами к д. Малая Витонь, д. Верещино, д. Горцы, д. Коломо, с. Подгощи, д. Солоницко, д. Углы, д. Сосницы Шимского района Новгородской области» в соответствии с пунктом 1 статьи 39.37. Земельного кодекса Российской Федерации.</p> <p>Срок устанавливается 49 лет в пользу Общества с ограниченной ответственностью «Газпром газификация» (ИНН 7813655197, ОГРН 1217800107744), адрес: 194044, г. Санкт-Петербург, вн. тер. г. муниципальный округ Сампсониевское, пр-кт Большой Сампсониевский, д. 60, литера А) адрес электронной почты: info@eoggazprom.ru</p>

Раздел 2

Сведения о местоположении границ объекта

1. Система координат МСК-53, зона 1

2. Сведения о характерных точках границ объекта

Обозначение характерных точек границ	Координаты, м		Метод определения координат характерной точки	Средняя квадратическая погрешность положения характерной точки (Mt), м	Описание обозначения точки на местности (при наличии)
	X	Y			
1	2	3	4	5	6
1	539769.27	1314547.21	Аналитический метод	0.10	Закрепление отсутствует
2	539769.32	1314547.10	Аналитический метод	0.10	Закрепление отсутствует
3	539627.75	1314489.07	Аналитический метод	0.10	Закрепление отсутствует
4	539627.37	1314489.99	Аналитический метод	0.10	Закрепление отсутствует
5	539620.80	1314487.30	Аналитический метод	0.10	Закрепление отсутствует
6	539621.23	1314475.82	Аналитический метод	0.10	Закрепление отсутствует
7	539597.67	1314474.93	Аналитический метод	0.10	Закрепление отсутствует
8	539597.63	1314475.93	Аналитический метод	0.10	Закрепление отсутствует
9	539552.02	1314474.20	Аналитический метод	0.10	Закрепление отсутствует
10	539552.06	1314473.20	Аналитический метод	0.10	Закрепление отсутствует
11	539494.69	1314471.03	Аналитический метод	0.10	Закрепление отсутствует
12	539494.65	1314472.03	Аналитический метод	0.10	Закрепление отсутствует
13	539469.55	1314471.08	Аналитический метод	0.10	Закрепление отсутствует
14	539469.59	1314470.08	Аналитический метод	0.10	Закрепление отсутствует
15	539464.00	1314469.87	Аналитический метод	0.10	Закрепление отсутствует
16	539428.11	1314514.20	Аналитический метод	0.10	Закрепление отсутствует
17	539455.53	1314536.77	Аналитический метод	0.10	Закрепление отсутствует
18	539010.32	1315380.26	Аналитический метод	0.10	Закрепление отсутствует
19	538604.09	1315222.62	Аналитический метод	0.10	Закрепление отсутствует
20	538603.73	1315223.55	Аналитический метод	0.10	Закрепление отсутствует
21	538576.38	1315212.94	Аналитический метод	0.10	Закрепление отсутствует
22	538576.75	1315212.00	Аналитический метод	0.10	Закрепление отсутствует

2. Сведения о характерных точках границ объекта					
Обозначение характерных точек границ	Координаты, м		Метод определения координат характерной точки	Средняя квадратическая погрешность положения характерной точки (Mt), м	Описание обозначения точки на местности (при наличии)
	X	Y			
1	2	3	4	5	6
23	538369.41	1315131.54	Аналитический метод	0.10	Закрепление отсутствует
24	538206.59	1315154.67	Аналитический метод	0.10	Закрепление отсутствует
25	537590.24	1314930.58	Аналитический метод	0.10	Закрепление отсутствует
26	537589.90	1314931.52	Аналитический метод	0.10	Закрепление отсутствует
27	537512.36	1314903.33	Аналитический метод	0.10	Закрепление отсутствует
28	537442.08	1314859.82	Аналитический метод	0.10	Закрепление отсутствует
29	537442.29	1314858.77	Аналитический метод	0.10	Закрепление отсутствует
30	537349.74	1314801.48	Аналитический метод	0.10	Закрепление отсутствует
31	537349.17	1314802.41	Аналитический метод	0.10	Закрепление отсутствует
32	537321.29	1314785.04	Аналитический метод	0.10	Закрепление отсутствует
33	537311.14	1314801.12	Аналитический метод	0.10	Закрепление отсутствует
34	537310.30	1314800.58	Аналитический метод	0.10	Закрепление отсутствует
35	537302.49	1314812.96	Аналитический метод	0.10	Закрепление отсутствует
36	537303.33	1314813.50	Аналитический метод	0.10	Закрепление отсутствует
37	537294.18	1314828.00	Аналитический метод	0.10	Закрепление отсутствует
38	537293.33	1314827.46	Аналитический метод	0.10	Закрепление отсутствует
39	537258.98	1314881.89	Аналитический метод	0.10	Закрепление отсутствует
40	537259.71	1314882.60	Аналитический метод	0.10	Закрепление отсутствует
41	536830.52	1315562.61	Аналитический метод	0.10	Закрепление отсутствует
42	536792.48	1315612.91	Аналитический метод	0.10	Закрепление отсутствует
43	536791.71	1315612.27	Аналитический метод	0.10	Закрепление отсутствует
44	536768.85	1315642.50	Аналитический метод	0.10	Закрепление отсутствует
45	536769.76	1315642.95	Аналитический метод	0.10	Закрепление отсутствует
46	536752.80	1315665.38	Аналитический метод	0.10	Закрепление отсутствует
47	536690.97	1315618.85	Аналитический метод	0.10	Закрепление отсутствует

2. Сведения о характерных точках границ объекта					
Обозначение характерных точек границ	Координаты, м		Метод определения координат характерной точки	Средняя квадратическая погрешность положения характерной точки (Mt), м	Описание обозначения точки на местности (при наличии)
	X	Y			
1	2	3	4	5	6
48	536691.33	1315617.87	Аналитический метод	0.10	Закрепление отсутствует
49	536668.96	1315601.03	Аналитический метод	0.10	Закрепление отсутствует
50	536668.36	1315601.83	Аналитический метод	0.10	Закрепление отсутствует
51	536407.25	1315405.33	Аналитический метод	0.10	Закрепление отсутствует
52	536406.51	1315403.52	Аналитический метод	0.10	Закрепление отсутствует
53	536348.22	1315359.65	Аналитический метод	0.10	Закрепление отсутствует
54	536345.47	1315358.84	Аналитический метод	0.10	Закрепление отсутствует
55	535954.71	1315064.77	Аналитический метод	0.10	Закрепление отсутствует
56	535955.31	1315063.97	Аналитический метод	0.10	Закрепление отсутствует
57	535821.12	1314962.98	Аналитический метод	0.10	Закрепление отсутствует
58	535818.73	1314962.44	Аналитический метод	0.10	Закрепление отсутствует
59	535815.97	1314960.36	Аналитический метод	0.10	Закрепление отсутствует
60	535696.96	1314919.60	Аналитический метод	0.10	Закрепление отсутствует
61	535645.69	1314912.58	Аналитический метод	0.10	Закрепление отсутствует
62	535469.20	1314934.14	Аналитический метод	0.10	Закрепление отсутствует
63	535367.43	1315168.22	Аналитический метод	0.10	Закрепление отсутствует
64	535366.67	1315167.47	Аналитический метод	0.10	Закрепление отсутствует
65	535359.15	1315184.76	Аналитический метод	0.10	Закрепление отсутствует
66	535360.10	1315185.08	Аналитический метод	0.10	Закрепление отсутствует
67	535180.36	1315598.47	Аналитический метод	0.10	Закрепление отсутствует
68	535179.45	1315598.07	Аналитический метод	0.10	Закрепление отсутствует
69	534980.30	1316056.10	Аналитический метод	0.10	Закрепление отсутствует
70	534946.51	1316117.91	Аналитический метод	0.10	Закрепление отсутствует
71	534947.40	1316118.41	Аналитический метод	0.10	Закрепление отсутствует
72	534888.64	1316225.84	Аналитический метод	0.10	Закрепление отсутствует

2. Сведения о характерных точках границ объекта					
Обозначение характерных точек границ	Координаты, м		Метод определения координат характерной точки	Средняя квадратическая погрешность положения характерной точки (Mt), м	Описание обозначения точки на местности (при наличии)
	X	Y			
1	2	3	4	5	6
73	534887.76	1316225.37	Аналитический метод	0.10	Закрепление отсутствует
74	534878.51	1316242.28	Аналитический метод	0.10	Закрепление отсутствует
75	534879.37	1316242.79	Аналитический метод	0.10	Закрепление отсутствует
76	534851.07	1316294.56	Аналитический метод	0.10	Закрепление отсутствует
77	534862.22	1316330.61	Аналитический метод	0.10	Закрепление отсутствует
78	534861.26	1316330.90	Аналитический метод	0.10	Закрепление отсутствует
79	534881.91	1316397.66	Аналитический метод	0.10	Закрепление отсутствует
80	534882.86	1316397.37	Аналитический метод	0.10	Закрепление отсутствует
81	534915.38	1316502.52	Аналитический метод	0.10	Закрепление отсутствует
82	534914.43	1316502.82	Аналитический метод	0.10	Закрепление отсутствует
83	534941.09	1316589.03	Аналитический метод	0.10	Закрепление отсутствует
84	534942.05	1316588.74	Аналитический метод	0.10	Закрепление отсутствует
85	535015.16	1316825.16	Аналитический метод	0.10	Закрепление отсутствует
86	535014.21	1316825.45	Аналитический метод	0.10	Закрепление отсутствует
87	535031.87	1316882.58	Аналитический метод	0.10	Закрепление отсутствует
88	535033.24	1316883.62	Аналитический метод	0.10	Закрепление отсутствует
89	535039.86	1316905.00	Аналитический метод	0.10	Закрепление отсутствует
90	535039.26	1316906.45	Аналитический метод	0.10	Закрепление отсутствует
91	535046.28	1316929.16	Аналитический метод	0.10	Закрепление отсутствует
92	535047.23	1316928.86	Аналитический метод	0.10	Закрепление отсутствует
93	535069.34	1317000.34	Аналитический метод	0.10	Закрепление отсутствует
94	535068.62	1317001.40	Аналитический метод	0.10	Закрепление отсутствует
95	535109.75	1317134.40	Аналитический метод	0.10	Закрепление отсутствует
96	535110.71	1317134.10	Аналитический метод	0.10	Закрепление отсутствует
97	535121.19	1317168.01	Аналитический метод	0.10	Закрепление отсутствует

2. Сведения о характерных точках границ объекта					
Обозначение характерных точек границ	Координаты, м		Метод определения координат характерной точки	Средняя квадратическая погрешность положения характерной точки (Mt), м	Описание обозначения точки на местности (при наличии)
	X	Y			
1	2	3	4	5	6
98	535120.24	1317168.30	Аналитический метод	0.10	Закрепление отсутствует
99	535138.34	1317226.85	Аналитический метод	0.10	Закрепление отсутствует
100	535139.30	1317226.55	Аналитический метод	0.10	Закрепление отсутствует
101	535153.64	1317272.94	Аналитический метод	0.10	Закрепление отсутствует
102	535152.69	1317273.23	Аналитический метод	0.10	Закрепление отсутствует
103	535256.75	1317609.70	Аналитический метод	0.10	Закрепление отсутствует
104	535257.70	1317609.41	Аналитический метод	0.10	Закрепление отсутствует
105	535267.23	1317640.21	Аналитический метод	0.10	Закрепление отсутствует
106	535266.27	1317640.50	Аналитический метод	0.10	Закрепление отсутствует
107	535411.62	1318110.47	Аналитический метод	0.10	Закрепление отсутствует
108	535517.54	1318203.69	Аналитический метод	0.10	Закрепление отсутствует
109	535520.44	1318331.19	Аналитический метод	0.10	Закрепление отсутствует
110	535596.30	1318424.28	Аналитический метод	0.10	Закрепление отсутствует
111	535597.50	1318424.17	Аналитический метод	0.10	Закрепление отсутствует
112	535674.74	1318518.96	Аналитический метод	0.10	Закрепление отсутствует
113	535673.96	1318519.59	Аналитический метод	0.10	Закрепление отсутствует
114	535719.22	1318575.13	Аналитический метод	0.10	Закрепление отсутствует
115	535774.17	1318748.70	Аналитический метод	0.10	Закрепление отсутствует
116	535921.29	1319359.19	Аналитический метод	0.10	Закрепление отсутствует
117	536008.20	1319615.20	Аналитический метод	0.10	Закрепление отсутствует
118	535993.97	1320060.58	Аналитический метод	0.10	Закрепление отсутствует
119	536290.71	1320111.59	Аналитический метод	0.10	Закрепление отсутствует
120	536291.57	1320110.73	Аналитический метод	0.10	Закрепление отсутствует
121	536311.92	1320114.22	Аналитический метод	0.10	Закрепление отсутствует
122	536311.43	1320115.15	Аналитический метод	0.10	Закрепление отсутствует

2. Сведения о характерных точках границ объекта					
Обозначение характерных точек границ	Координаты, м		Метод определения координат характерной точки	Средняя квадратическая погрешность положения характерной точки (Mt), м	Описание обозначения точки на местности (при наличии)
	X	Y			
1	2	3	4	5	6
123	536321.89	1320116.95	Аналитический метод	0.10	Закрепление отсутствует
124	536322.15	1320115.98	Аналитический метод	0.10	Закрепление отсутствует
125	536327.96	1320116.98	Аналитический метод	0.10	Закрепление отсутствует
126	536327.48	1320117.91	Аналитический метод	0.10	Закрепление отсутствует
127	536465.06	1320141.57	Аналитический метод	0.10	Закрепление отсутствует
128	536559.61	1320229.20	Аналитический метод	0.10	Закрепление отсутствует
129	536560.43	1320299.60	Аналитический метод	0.10	Закрепление отсутствует
130	536561.40	1320300.65	Аналитический метод	0.10	Закрепление отсутствует
131	536562.11	1320358.67	Аналитический метод	0.10	Закрепление отсутствует
132	536561.11	1320358.68	Аналитический метод	0.10	Закрепление отсутствует
133	536562.67	1320492.79	Аналитический метод	0.10	Закрепление отсутствует
134	536563.67	1320492.90	Аналитический метод	0.10	Закрепление отсутствует
135	536563.79	1320503.35	Аналитический метод	0.10	Закрепление отсутствует
136	536562.79	1320503.37	Аналитический метод	0.10	Закрепление отсутствует
137	536564.05	1320611.23	Аналитический метод	0.10	Закрепление отсутствует
138	536565.04	1320610.66	Аналитический метод	0.10	Закрепление отсутствует
139	536565.26	1320629.51	Аналитический метод	0.10	Закрепление отсутствует
140	536564.26	1320629.33	Аналитический метод	0.10	Закрепление отсутствует
141	536564.27	1320630.44	Аналитический метод	0.10	Закрепление отсутствует
142	536565.27	1320630.56	Аналитический метод	0.10	Закрепление отсутствует
143	536565.41	1320642.72	Аналитический метод	0.10	Закрепление отсутствует
144	536564.41	1320642.36	Аналитический метод	0.10	Закрепление отсутствует
145	536564.53	1320653.12	Аналитический метод	0.10	Закрепление отсутствует
146	536565.53	1320653.03	Аналитический метод	0.10	Закрепление отсутствует
147	536565.65	1320663.08	Аналитический метод	0.10	Закрепление отсутствует

2. Сведения о характерных точках границ объекта					
Обозначение характерных точек границ	Координаты, м		Метод определения координат характерной точки	Средняя квадратическая погрешность положения характерной точки (Mt), м	Описание обозначения точки на местности (при наличии)
	X	Y			
1	2	3	4	5	6
148	536564.66	1320663.94	Аналитический метод	0.10	Закрепление отсутствует
149	536565.59	1320744.00	Аналитический метод	0.10	Закрепление отсутствует
150	536392.90	1320994.28	Аналитический метод	0.10	Закрепление отсутствует
151	535889.83	1321080.22	Аналитический метод	0.10	Закрепление отсутствует
152	535889.90	1321081.27	Аналитический метод	0.10	Закрепление отсутствует
153	535879.40	1321083.01	Аналитический метод	0.10	Закрепление отсутствует
154	535879.24	1321082.02	Аналитический метод	0.10	Закрепление отсутствует
155	535799.50	1321095.65	Аналитический метод	0.10	Закрепление отсутствует
156	535290.17	1321814.91	Аналитический метод	0.10	Закрепление отсутствует
157	535290.99	1321815.49	Аналитический метод	0.10	Закрепление отсутствует
158	535280.94	1321829.68	Аналитический метод	0.10	Закрепление отсутствует
159	535279.86	1321829.48	Аналитический метод	0.10	Закрепление отсутствует
160	535271.27	1321841.60	Аналитический метод	0.10	Закрепление отсутствует
161	535260.23	1321853.45	Аналитический метод	0.10	Закрепление отсутствует
162	535260.97	1321854.13	Аналитический метод	0.10	Закрепление отсутствует
163	535249.82	1321866.09	Аналитический метод	0.10	Закрепление отсутствует
164	535249.09	1321865.40	Аналитический метод	0.10	Закрепление отсутствует
165	535227.90	1321888.14	Аналитический метод	0.10	Закрепление отсутствует
166	535228.63	1321888.82	Аналитический метод	0.10	Закрепление отсутствует
167	535008.09	1322125.43	Аналитический метод	0.10	Закрепление отсутствует
168	535007.36	1322124.75	Аналитический метод	0.10	Закрепление отсутствует
169	534964.41	1322170.82	Аналитический метод	0.10	Закрепление отсутствует
170	534965.14	1322171.50	Аналитический метод	0.10	Закрепление отсутствует
171	534959.48	1322177.58	Аналитический метод	0.10	Закрепление отсутствует
172	534958.55	1322177.11	Аналитический метод	0.10	Закрепление отсутствует

2. Сведения о характерных точках границ объекта					
Обозначение характерных точек границ	Координаты, м		Метод определения координат характерной точки	Средняя квадратическая погрешность положения характерной точки (Mt), м	Описание обозначения точки на местности (при наличии)
	X	Y			
1	2	3	4	5	6
173	534940.71	1322196.26	Аналитический метод	0.10	Закрепление отсутствует
174	534941.44	1322196.94	Аналитический метод	0.10	Закрепление отсутствует
175	534931.91	1322207.16	Аналитический метод	0.10	Закрепление отсутствует
176	534930.83	1322206.85	Аналитический метод	0.10	Закрепление отсутствует
177	534925.70	1322212.35	Аналитический метод	0.10	Закрепление отсутствует
178	534878.95	1322168.39	Аналитический метод	0.10	Закрепление отсутствует
179	534877.95	1322167.80	Аналитический метод	0.10	Закрепление отсутствует
180	534877.81	1322167.67	Аналитический метод	0.10	Закрепление отсутствует
181	534877.30	1322168.22	Аналитический метод	0.10	Закрепление отсутствует
182	534885.70	1322176.12	Аналитический метод	0.10	Закрепление отсутствует
183	534924.99	1322213.06	Аналитический метод	0.10	Закрепление отсутствует
184	534916.12	1322222.64	Аналитический метод	0.10	Закрепление отсутствует
185	534916.82	1322223.29	Аналитический метод	0.10	Закрепление отсутствует
186	534911.10	1322229.43	Аналитический метод	0.10	Закрепление отсутствует
187	534910.40	1322228.77	Аналитический метод	0.10	Закрепление отсутствует
188	534833.63	1322311.13	Аналитический метод	0.10	Закрепление отсутствует
189	534834.25	1322321.40	Аналитический метод	0.10	Закрепление отсутствует
190	534835.32	1322321.55	Аналитический метод	0.10	Закрепление отсутствует
191	534837.42	1322357.37	Аналитический метод	0.10	Закрепление отсутствует
192	534836.42	1322357.40	Аналитический метод	0.10	Закрепление отсутствует
193	534838.10	1322385.25	Аналитический метод	0.10	Закрепление отсутствует
194	534865.81	1322389.48	Аналитический метод	0.10	Закрепление отсутствует
195	534867.33	1322389.65	Аналитический метод	0.10	Закрепление отсутствует
196	534868.86	1322389.69	Аналитический метод	0.10	Закрепление отсутствует
197	534885.28	1322389.43	Аналитический метод	0.10	Закрепление отсутствует

2. Сведения о характерных точках границ объекта					
Обозначение характерных точек границ	Координаты, м		Метод определения координат характерной точки	Средняя квадратическая погрешность положения характерной точки (Mt), м	Описание обозначения точки на местности (при наличии)
	X	Y			
1	2	3	4	5	6
198	534887.94	1322388.95	Аналитический метод	0.10	Закрепление отсутствует
199	534889.84	1322387.23	Аналитический метод	0.10	Закрепление отсутствует
200	534891.21	1322385.20	Аналитический метод	0.10	Закрепление отсутствует
201	534891.09	1322382.33	Аналитический метод	0.10	Закрепление отсутствует
202	534890.19	1322379.31	Аналитический метод	0.10	Закрепление отсутствует
203	534885.80	1322378.13	Аналитический метод	0.10	Закрепление отсутствует
204	534875.59	1322372.82	Аналитический метод	0.10	Закрепление отсутствует
205	534875.68	1322370.09	Аналитический метод	0.10	Закрепление отсутствует
206	534909.20	1322368.78	Аналитический метод	0.10	Закрепление отсутствует
207	534909.28	1322368.78	Аналитический метод	0.10	Закрепление отсутствует
208	534909.42	1322371.49	Аналитический метод	0.10	Закрепление отсутствует
209	534899.89	1322377.54	Аналитический метод	0.10	Закрепление отсутствует
210	534895.18	1322380.52	Аналитический метод	0.10	Закрепление отсутствует
211	534894.83	1322384.00	Аналитический метод	0.10	Закрепление отсутствует
212	534894.97	1322392.78	Аналитический метод	0.10	Закрепление отсутствует
213	534868.91	1322393.19	Аналитический метод	0.10	Закрепление отсутствует
214	534867.09	1322393.14	Аналитический метод	0.10	Закрепление отсутствует
215	534865.28	1322392.94	Аналитический метод	0.10	Закрепление отсутствует
216	534838.31	1322388.82	Аналитический метод	0.10	Закрепление отсутствует
217	534838.90	1322398.54	Аналитический метод	0.10	Закрепление отсутствует
218	534839.01	1322398.53	Аналитический метод	0.10	Закрепление отсутствует
219	534929.64	1322397.11	Аналитический метод	0.10	Закрепление отсутствует
220	534930.22	1322396.09	Аналитический метод	0.10	Закрепление отсутствует
221	534975.02	1322395.39	Аналитический метод	0.10	Закрепление отсутствует
222	534975.35	1322396.40	Аналитический метод	0.10	Закрепление отсутствует

2. Сведения о характерных точках границ объекта					
Обозначение характерных точек границ	Координаты, м		Метод определения координат характерной точки	Средняя квадратическая погрешность положения характерной точки (Mt), м	Описание обозначения точки на местности (при наличии)
	X	Y			
1	2	3	4	5	6
223	535033.63	1322395.48	Аналитический метод	0.10	Закрепление отсутствует
224	535121.65	1322420.57	Аналитический метод	0.10	Закрепление отсутствует
225	535188.44	1322467.34	Аналитический метод	0.10	Закрепление отсутствует
226	535198.09	1322485.99	Аналитический метод	0.10	Закрепление отсутствует
227	535199.07	1322485.70	Аналитический метод	0.10	Закрепление отсутствует
228	535214.22	1322515.01	Аналитический метод	0.10	Закрепление отсутствует
229	535213.47	1322515.73	Аналитический метод	0.10	Закрепление отсутствует
230	535218.08	1322524.65	Аналитический метод	0.10	Закрепление отсутствует
231	535219.08	1322524.40	Аналитический метод	0.10	Закрепление отсутствует
232	535263.64	1322610.56	Аналитический метод	0.10	Закрепление отсутствует
233	535269.91	1322615.89	Аналитический метод	0.10	Закрепление отсутствует
234	535269.34	1322616.71	Аналитический метод	0.10	Закрепление отсутствует
235	535281.94	1322627.42	Аналитический метод	0.10	Закрепление отсутствует
236	535282.61	1322626.68	Аналитический метод	0.10	Закрепление отсутствует
237	535296.05	1322638.09	Аналитический метод	0.10	Закрепление отсутствует
238	535295.46	1322638.90	Аналитический метод	0.10	Закрепление отсутствует
239	535420.02	1322744.73	Аналитический метод	0.10	Закрепление отсутствует
240	535465.37	1322690.46	Аналитический метод	0.10	Закрепление отсутствует
241	535468.50	1322693.06	Аналитический метод	0.10	Закрепление отсутствует
242	535880.37	1322990.86	Аналитический метод	0.10	Закрепление отсутствует
243	535908.49	1322976.08	Аналитический метод	0.10	Закрепление отсутствует
244	536101.36	1323164.60	Аналитический метод	0.10	Закрепление отсутствует
245	536102.06	1323163.88	Аналитический метод	0.10	Закрепление отсутствует
246	536162.85	1323223.30	Аналитический метод	0.10	Закрепление отсутствует
247	536162.15	1323224.02	Аналитический метод	0.10	Закрепление отсутствует

2. Сведения о характерных точках границ объекта					
Обозначение характерных точек границ	Координаты, м		Метод определения координат характерной точки	Средняя квадратическая погрешность положения характерной точки (Mt), м	Описание обозначения точки на местности (при наличии)
	X	Y			
1	2	3	4	5	6
248	536189.45	1323250.70	Аналитический метод	0.10	Закрепление отсутствует
249	536190.14	1323249.99	Аналитический метод	0.10	Закрепление отсутствует
250	536203.14	1323262.69	Аналитический метод	0.10	Закрепление отсутствует
251	536202.44	1323263.40	Аналитический метод	0.10	Закрепление отсутствует
252	536207.66	1323268.50	Аналитический метод	0.10	Закрепление отсутствует
253	536208.36	1323267.79	Аналитический метод	0.10	Закрепление отсутствует
254	536232.64	1323291.52	Аналитический метод	0.10	Закрепление отсутствует
255	536336.06	1323291.25	Аналитический метод	0.10	Закрепление отсутствует
256	536335.86	1323292.25	Аналитический метод	0.10	Закрепление отсутствует
257	536453.32	1323291.94	Аналитический метод	0.10	Закрепление отсутствует
258	536453.32	1323290.94	Аналитический метод	0.10	Закрепление отсутствует
259	536647.29	1323290.43	Аналитический метод	0.10	Закрепление отсутствует
260	536672.71	1323262.98	Аналитический метод	0.10	Закрепление отсутствует
261	536673.49	1323263.61	Аналитический метод	0.10	Закрепление отсутствует
262	536859.87	1323062.35	Аналитический метод	0.10	Закрепление отсутствует
263	537101.45	1323289.40	Аналитический метод	0.10	Закрепление отсутствует
264	537151.13	1323288.73	Аналитический метод	0.10	Закрепление отсутствует
265	537218.85	1323259.60	Аналитический метод	0.10	Закрепление отсутствует
266	537230.97	1323287.65	Аналитический метод	0.10	Закрепление отсутствует
267	537423.35	1323284.92	Аналитический метод	0.10	Закрепление отсутствует
268	537873.05	1323140.96	Аналитический метод	0.10	Закрепление отсутствует
269	537905.91	1323248.40	Аналитический метод	0.10	Закрепление отсутствует
270	537906.94	1323248.38	Аналитический метод	0.10	Закрепление отсутствует
271	537927.48	1323315.52	Аналитический метод	0.10	Закрепление отсутствует
272	537926.63	1323316.18	Аналитический метод	0.10	Закрепление отсутствует

2. Сведения о характерных точках границ объекта					
Обозначение характерных точек границ	Координаты, м		Метод определения координат характерной точки	Средняя квадратическая погрешность положения характерной точки (Mt), м	Описание обозначения точки на местности (при наличии)
	X	Y			
1	2	3	4	5	6
273	537953.14	1323402.84	Аналитический метод	0.10	Закрепление отсутствует
274	537966.55	1323434.45	Аналитический метод	0.10	Закрепление отсутствует
275	537967.59	1323434.35	Аналитический метод	0.10	Закрепление отсутствует
276	537981.63	1323467.44	Аналитический метод	0.10	Закрепление отсутствует
277	537981.23	1323469.06	Аналитический метод	0.10	Закрепление отсутствует
278	538019.15	1323558.44	Аналитический метод	0.10	Закрепление отсутствует
279	538043.08	1323595.03	Аналитический метод	0.10	Закрепление отсутствует
280	538043.91	1323594.48	Аналитический метод	0.10	Закрепление отсутствует
281	538050.08	1323603.91	Аналитический метод	0.10	Закрепление отсутствует
282	538049.67	1323605.12	Аналитический метод	0.10	Закрепление отсутствует
283	538083.61	1323657.00	Аналитический метод	0.10	Закрепление отсутствует
284	537990.07	1323845.82	Аналитический метод	0.10	Закрепление отсутствует
285	537813.88	1324026.23	Аналитический метод	0.10	Закрепление отсутствует
286	537795.28	1324087.95	Аналитический метод	0.10	Закрепление отсутствует
287	537730.59	1324249.27	Аналитический метод	0.10	Закрепление отсутствует
288	537798.96	1324364.54	Аналитический метод	0.10	Закрепление отсутствует
289	537817.66	1324392.84	Аналитический метод	0.10	Закрепление отсутствует
290	537818.87	1324392.85	Аналитический метод	0.10	Закрепление отсутствует
291	537826.30	1324404.10	Аналитический метод	0.10	Закрепление отсутствует
292	537825.68	1324404.97	Аналитический метод	0.10	Закрепление отсутствует
293	537940.50	1324578.71	Аналитический метод	0.10	Закрепление отсутствует
294	537941.37	1324578.21	Аналитический метод	0.10	Закрепление отсутствует
295	538209.56	1324984.03	Аналитический метод	0.10	Закрепление отсутствует
296	538211.61	1324993.91	Аналитический метод	0.10	Закрепление отсутствует
297	538126.07	1325011.66	Аналитический метод	0.10	Закрепление отсутствует

2. Сведения о характерных точках границ объекта					
Обозначение характерных точек границ	Координаты, м		Метод определения координат характерной точки	Средняя квадратическая погрешность положения характерной точки (Mt), м	Описание обозначения точки на местности (при наличии)
	X	Y			
1	2	3	4	5	6
298	538125.44	1325010.77	Аналитический метод	0.10	Закрепление отсутствует
299	537946.72	1325047.84	Аналитический метод	0.10	Закрепление отсутствует
300	537926.80	1325065.80	Аналитический метод	0.10	Закрепление отсутствует
301	538127.16	1325531.70	Аналитический метод	0.10	Закрепление отсутствует
302	538128.08	1325531.30	Аналитический метод	0.10	Закрепление отсутствует
303	538282.59	1325890.57	Аналитический метод	0.10	Закрепление отсутствует
304	538281.67	1325890.97	Аналитический метод	0.10	Закрепление отсутствует
305	538312.73	1325963.18	Аналитический метод	0.10	Закрепление отсутствует
306	538834.58	1327744.38	Аналитический метод	0.10	Закрепление отсутствует
307	538900.25	1327752.22	Аналитический метод	0.10	Закрепление отсутствует
308	538903.95	1327766.68	Аналитический метод	0.10	Закрепление отсутствует
309	538904.91	1327766.39	Аналитический метод	0.10	Закрепление отсутствует
310	538908.74	1327781.37	Аналитический метод	0.10	Закрепление отсутствует
311	538907.77	1327781.62	Аналитический метод	0.10	Закрепление отсутствует
312	538908.85	1327785.83	Аналитический метод	0.10	Закрепление отсутствует
313	538924.10	1327791.76	Аналитический метод	0.10	Закрепление отсутствует
314	538924.74	1327790.94	Аналитический метод	0.10	Закрепление отсутствует
315	538939.90	1327796.83	Аналитический метод	0.10	Закрепление отсутствует
316	538933.54	1327813.23	Аналитический метод	0.10	Закрепление отсутствует
317	538932.60	1327812.90	Аналитический метод	0.10	Закрепление отсутствует
318	538918.50	1327849.26	Аналитический метод	0.10	Закрепление отсутствует
319	538876.27	1327866.47	Аналитический метод	0.10	Закрепление отсутствует
320	538953.46	1328057.30	Аналитический метод	0.10	Закрепление отсутствует
321	538932.47	1328567.03	Аналитический метод	0.10	Закрепление отсутствует
322	538905.52	1329201.37	Аналитический метод	0.10	Закрепление отсутствует

2. Сведения о характерных точках границ объекта					
Обозначение характерных точек границ	Координаты, м		Метод определения координат характерной точки	Средняя квадратическая погрешность положения характерной точки (Mt), м	Описание обозначения точки на местности (при наличии)
	X	Y			
1	2	3	4	5	6
323	539010.48	1329538.76	Аналитический метод	0.10	Закрепление отсутствует
324	539011.52	1329538.73	Аналитический метод	0.10	Закрепление отсутствует
325	539012.08	1329540.53	Аналитический метод	0.10	Закрепление отсутствует
326	539091.44	1329744.02	Аналитический метод	0.10	Закрепление отсутствует
327	539137.23	1329894.78	Аналитический метод	0.10	Закрепление отсутствует
328	539136.27	1329895.07	Аналитический метод	0.10	Закрепление отсутствует
329	539404.11	1330777.01	Аналитический метод	0.10	Закрепление отсутствует
330	539416.48	1330797.40	Аналитический метод	0.10	Закрепление отсутствует
331	539417.30	1330796.81	Аналитический метод	0.10	Закрепление отсутствует
332	539430.04	1330817.81	Аналитический метод	0.10	Закрепление отсутствует
333	539429.79	1330819.33	Аналитический метод	0.10	Закрепление отсутствует
334	539437.60	1330832.20	Аналитический метод	0.10	Закрепление отсутствует
335	539438.46	1330831.68	Аналитический метод	0.10	Закрепление отсутствует
336	539450.57	1330851.64	Аналитический метод	0.10	Закрепление отсутствует
337	539449.72	1330852.16	Аналитический метод	0.10	Закрепление отсутствует
338	539453.95	1330859.15	Аналитический метод	0.10	Закрепление отсутствует
339	539492.73	1330876.32	Аналитический метод	0.10	Закрепление отсутствует
340	539493.13	1330875.41	Аналитический метод	0.10	Закрепление отсутствует
341	539627.17	1330934.77	Аналитический метод	0.10	Закрепление отсутствует
342	539626.59	1330935.61	Аналитический метод	0.10	Закрепление отсутствует
343	539643.00	1330942.88	Аналитический метод	0.10	Закрепление отсутствует
344	539804.87	1331068.47	Аналитический метод	0.10	Закрепление отсутствует
345	539803.92	1331077.87	Аналитический метод	0.10	Закрепление отсутствует
346	539804.89	1331078.05	Аналитический метод	0.10	Закрепление отсутствует
347	539804.35	1331083.59	Аналитический метод	0.10	Закрепление отсутствует

2. Сведения о характерных точках границ объекта					
Обозначение характерных точек границ	Координаты, м		Метод определения координат характерной точки	Средняя квадратическая погрешность положения характерной точки (Mt), м	Описание обозначения точки на местности (при наличии)
	X	Y			
1	2	3	4	5	6
348	539886.91	1331134.83	Аналитический метод	0.10	Закрепление отсутствует
349	539886.38	1331135.68	Аналитический метод	0.10	Закрепление отсутствует
350	539908.49	1331149.40	Аналитический метод	0.10	Закрепление отсутствует
351	540199.40	1331395.91	Аналитический метод	0.10	Закрепление отсутствует
352	540201.06	1331394.80	Аналитический метод	0.10	Закрепление отсутствует
353	540202.91	1331394.04	Аналитический метод	0.10	Закрепление отсутствует
354	540204.87	1331393.67	Аналитический метод	0.10	Закрепление отсутствует
355	540206.86	1331393.69	Аналитический метод	0.10	Закрепление отсутствует
356	540208.82	1331394.11	Аналитический метод	0.10	Закрепление отсутствует
357	540210.65	1331394.91	Аналитический метод	0.10	Закрепление отсутствует
358	540212.22	1331396.00	Аналитический метод	0.10	Закрепление отсутствует
359	540212.67	1331396.38	Аналитический метод	0.10	Закрепление отсутствует
360	540216.69	1331398.14	Аналитический метод	0.10	Закрепление отсутствует
361	540224.23	1331400.47	Аналитический метод	0.10	Закрепление отсутствует
362	540216.95	1331404.09	Аналитический метод	0.10	Закрепление отсутствует
363	540216.89	1331405.99	Аналитический метод	0.10	Закрепление отсутствует
364	540216.43	1331407.93	Аналитический метод	0.10	Закрепление отсутствует
365	540215.59	1331409.74	Аналитический метод	0.10	Закрепление отсутствует
366	540214.60	1331411.13	Аналитический метод	0.10	Закрепление отсутствует
367	540213.97	1331411.88	Аналитический метод	0.10	Закрепление отсутствует
368	540212.53	1331413.27	Аналитический метод	0.10	Закрепление отсутствует
369	540210.85	1331414.34	Аналитический метод	0.10	Закрепление отсутствует
370	540208.99	1331415.06	Аналитический метод	0.10	Закрепление отсутствует
371	540206.80	1331415.11	Аналитический метод	0.10	Закрепление отсутствует
372	540200.31	1331422.76	Аналитический метод	0.10	Закрепление отсутствует

2. Сведения о характерных точках границ объекта					
Обозначение характерных точек границ	Координаты, м		Метод определения координат характерной точки	Средняя квадратическая погрешность положения характерной точки (Mt), м	Описание обозначения точки на местности (при наличии)
	X	Y			
1	2	3	4	5	6
373	540188.10	1331412.41	Аналитический метод	0.10	Закрепление отсутствует
374	540195.18	1331404.07	Аналитический метод	0.10	Закрепление отсутствует
375	540195.21	1331403.06	Аналитический метод	0.10	Закрепление отсутствует
376	540195.67	1331401.11	Аналитический метод	0.10	Закрепление отсутствует
377	540196.24	1331399.79	Аналитический метод	0.10	Закрепление отсутствует
378	539905.54	1331153.45	Аналитический метод	0.10	Закрепление отсутствует
379	539803.68	1331090.24	Аналитический метод	0.10	Закрепление отсутствует
380	539802.80	1331099.09	Аналитический метод	0.10	Закрепление отсутствует
381	539801.80	1331098.99	Аналитический метод	0.10	Закрепление отсутствует
382	539792.07	1331195.82	Аналитический метод	0.10	Закрепление отсутствует
383	539793.06	1331195.92	Аналитический метод	0.10	Закрепление отсутствует
384	539756.42	1331560.45	Аналитический метод	0.10	Закрепление отсутствует
385	539783.15	1331727.69	Аналитический метод	0.10	Закрепление отсутствует
386	539818.58	1331743.10	Аналитический метод	0.10	Закрепление отсутствует
387	539818.18	1331744.02	Аналитический метод	0.10	Закрепление отсутствует
388	539845.42	1331755.88	Аналитический метод	0.10	Закрепление отсутствует
389	539845.82	1331754.96	Аналитический метод	0.10	Закрепление отсутствует
390	539949.37	1331800.03	Аналитический метод	0.10	Закрепление отсутствует
391	540064.85	1331862.15	Аналитический метод	0.10	Закрепление отсутствует
392	540135.31	1332003.58	Аналитический метод	0.10	Закрепление отсутствует
393	540043.14	1332438.78	Аналитический метод	0.10	Закрепление отсутствует
394	540025.41	1332650.92	Аналитический метод	0.10	Закрепление отсутствует
395	540024.42	1332650.84	Аналитический метод	0.10	Закрепление отсутствует
396	540011.48	1332805.56	Аналитический метод	0.10	Закрепление отсутствует
397	540012.48	1332805.64	Аналитический метод	0.10	Закрепление отсутствует

2. Сведения о характерных точках границ объекта					
Обозначение характерных точек границ	Координаты, м		Метод определения координат характерной точки	Средняя квадратическая погрешность положения характерной точки (Mt), м	Описание обозначения точки на местности (при наличии)
	X	Y			
1	2	3	4	5	6
398	540006.23	1332880.35	Аналитический метод	0.10	Закрепление отсутствует
399	540014.27	1332897.73	Аналитический метод	0.10	Закрепление отсутствует
400	540013.36	1332898.15	Аналитический метод	0.10	Закрепление отсутствует
401	540017.64	1332907.42	Аналитический метод	0.10	Закрепление отсутствует
402	540004.88	1333000.94	Аналитический метод	0.10	Закрепление отсутствует
403	540005.87	1333001.06	Аналитический метод	0.10	Закрепление отсутствует
404	539988.46	1333128.58	Аналитический метод	0.10	Закрепление отсутствует
405	539987.46	1333128.51	Аналитический метод	0.10	Закрепление отсутствует
406	539981.17	1333174.60	Аналитический метод	0.10	Закрепление отсутствует
407	539785.99	1333148.81	Аналитический метод	0.10	Закрепление отсутствует
408	539785.77	1333149.79	Аналитический метод	0.10	Закрепление отсутствует
409	539708.00	1333139.53	Аналитический метод	0.10	Закрепление отсутствует
410	539707.27	1333144.77	Аналитический метод	0.10	Закрепление отсутствует
411	539705.97	1333148.09	Аналитический метод	0.10	Закрепление отсутствует
412	539705.04	1333147.73	Аналитический метод	0.10	Закрепление отсутствует
413	539489.50	1333699.85	Аналитический метод	0.10	Закрепление отсутствует
414	539490.08	1333920.50	Аналитический метод	0.10	Закрепление отсутствует
415	539444.94	1334037.23	Аналитический метод	0.10	Закрепление отсутствует
416	539445.87	1334037.59	Аналитический метод	0.10	Закрепление отсутствует
417	539417.74	1334110.33	Аналитический метод	0.10	Закрепление отсутствует
418	539416.81	1334109.97	Аналитический метод	0.10	Закрепление отсутствует
419	539392.51	1334172.80	Аналитический метод	0.10	Закрепление отсутствует
420	539550.76	1334368.44	Аналитический метод	0.10	Закрепление отсутствует
421	539567.56	1334379.14	Аналитический метод	0.10	Закрепление отсутствует
422	539568.37	1334378.47	Аналитический метод	0.10	Закрепление отсутствует

2. Сведения о характерных точках границ объекта					
Обозначение характерных точек границ	Координаты, м		Метод определения координат характерной точки	Средняя квадратическая погрешность положения характерной точки (Mt), м	Описание обозначения точки на местности (при наличии)
	X	Y			
1	2	3	4	5	6
423	539953.27	1334623.54	Аналитический метод	0.10	Закрепление отсутствует
424	539952.73	1334624.38	Аналитический метод	0.10	Закрепление отсутствует
425	539971.97	1334636.63	Аналитический метод	0.10	Закрепление отсутствует
426	539992.78	1334617.74	Аналитический метод	0.10	Закрепление отсутствует
427	539992.11	1334617.00	Аналитический метод	0.10	Закрепление отсутствует
428	540014.36	1334596.81	Аналитический метод	0.10	Закрепление отсутствует
429	540015.03	1334597.55	Аналитический метод	0.10	Закрепление отсутствует
430	540144.62	1334479.94	Аналитический метод	0.10	Закрепление отсутствует
431	540254.82	1334355.28	Аналитический метод	0.10	Закрепление отсутствует
432	540266.61	1334349.69	Аналитический метод	0.10	Закрепление отсутствует
433	540268.78	1334354.20	Аналитический метод	0.10	Закрепление отсутствует
434	540257.89	1334359.36	Аналитический метод	0.10	Закрепление отсутствует
435	540148.19	1334483.45	Аналитический метод	0.10	Закрепление отсутствует
436	539972.51	1334642.90	Аналитический метод	0.10	Закрепление отсутствует
437	539547.38	1334372.22	Аналитический метод	0.10	Закрепление отсутствует
438	539386.81	1334173.69	Аналитический метод	0.10	Закрепление отсутствует
439	539485.08	1333919.57	Аналитический метод	0.10	Закрепление отсутствует
440	539484.76	1333799.46	Аналитический метод	0.10	Закрепление отсутствует
441	539485.76	1333799.45	Аналитический метод	0.10	Закрепление отсутствует
442	539485.66	1333761.45	Аналитический метод	0.10	Закрепление отсутствует
443	539484.66	1333761.46	Аналитический метод	0.10	Закрепление отсутствует
444	539484.50	1333698.91	Аналитический метод	0.10	Закрепление отсутствует
445	539701.42	1333143.24	Аналитический метод	0.10	Закрепление отсутствует
446	539702.06	1333138.73	Аналитический метод	0.10	Закрепление отсутствует
447	539698.02	1333138.20	Аналитический метод	0.10	Закрепление отсутствует

2. Сведения о характерных точках границ объекта					
Обозначение характерных точек границ	Координаты, м		Метод определения координат характерной точки	Средняя квадратическая погрешность положения характерной точки (Mt), м	Описание обозначения точки на местности (при наличии)
	X	Y			
1	2	3	4	5	6
448	539568.83	1332875.76	Аналитический метод	0.10	Закрепление отсутствует
449	539561.43	1332876.92	Аналитический метод	0.10	Закрепление отсутствует
450	539560.73	1332876.01	Аналитический метод	0.10	Закрепление отсутствует
451	539551.10	1332877.53	Аналитический метод	0.10	Закрепление отсутствует
452	539551.25	1332878.51	Аналитический метод	0.10	Закрепление отсутствует
453	539545.64	1332879.39	Аналитический метод	0.10	Закрепление отсутствует
454	539361.98	1332746.40	Аналитический метод	0.10	Закрепление отсутствует
455	539313.06	1332748.34	Аналитический метод	0.10	Закрепление отсутствует
456	539313.02	1332747.34	Аналитический метод	0.10	Закрепление отсутствует
457	539266.69	1332749.17	Аналитический метод	0.10	Закрепление отсутствует
458	539266.73	1332750.17	Аналитический метод	0.10	Закрепление отсутствует
459	539208.89	1332752.46	Аналитический метод	0.10	Закрепление отсутствует
460	539208.85	1332751.46	Аналитический метод	0.10	Закрепление отсутствует
461	538953.29	1332761.58	Аналитический метод	0.10	Закрепление отсутствует
462	538952.48	1332762.62	Аналитический метод	0.10	Закрепление отсутствует
463	538853.74	1332766.52	Аналитический метод	0.10	Закрепление отсутствует
464	538853.71	1332765.52	Аналитический метод	0.10	Закрепление отсутствует
465	538684.79	1332772.21	Аналитический метод	0.10	Закрепление отсутствует
466	538632.32	1332753.42	Аналитический метод	0.10	Закрепление отсутствует
467	538631.98	1332754.36	Аналитический метод	0.10	Закрепление отсутствует
468	538611.07	1332746.88	Аналитический метод	0.10	Закрепление отсутствует
469	538570.48	1332855.11	Аналитический метод	0.10	Закрепление отсутствует
470	538569.36	1332855.25	Аналитический метод	0.10	Закрепление отсутствует
471	538492.65	1333059.77	Аналитический метод	0.10	Закрепление отсутствует
472	538427.75	1333261.94	Аналитический метод	0.10	Закрепление отсутствует

2. Сведения о характерных точках границ объекта					
Обозначение характерных точек границ	Координаты, м		Метод определения координат характерной точки	Средняя квадратическая погрешность положения характерной точки (Mt), м	Описание обозначения точки на местности (при наличии)
	X	Y			
1	2	3	4	5	6
473	538433.20	1333263.71	Аналитический метод	0.10	Закрепление отсутствует
474	538435.31	1333263.86	Аналитический метод	0.10	Закрепление отсутствует
475	538437.30	1333263.28	Аналитический метод	0.10	Закрепление отсутствует
476	538439.22	1333261.82	Аналитический метод	0.10	Закрепление отсутствует
477	538440.41	1333259.71	Аналитический метод	0.10	Закрепление отсутствует
478	538444.04	1333248.40	Аналитический метод	0.10	Закрепление отсутствует
479	538444.95	1333244.74	Аналитический метод	0.10	Закрепление отсутствует
480	538445.37	1333240.99	Аналитический метод	0.10	Закрепление отсутствует
481	538446.43	1333216.61	Аналитический метод	0.10	Закрепление отсутствует
482	538446.93	1333212.17	Аналитический метод	0.10	Закрепление отсутствует
483	538448.06	1333207.85	Аналитический метод	0.10	Закрепление отсутствует
484	538455.17	1333186.73	Аналитический метод	0.10	Закрепление отсутствует
485	538466.98	1333190.71	Аналитический метод	0.10	Закрепление отсутствует
486	538473.62	1333189.29	Аналитический метод	0.10	Закрепление отсутствует
487	538484.94	1333181.24	Аналитический метод	0.10	Закрепление отсутствует
488	538485.88	1333181.57	Аналитический метод	0.10	Закрепление отсутствует
489	538474.52	1333213.10	Аналитический метод	0.10	Закрепление отсутствует
490	538473.58	1333212.76	Аналитический метод	0.10	Закрепление отсутствует
491	538469.89	1333199.53	Аналитический метод	0.10	Закрепление отсутствует
492	538465.20	1333193.80	Аналитический метод	0.10	Закрепление отсутствует
493	538462.63	1333192.95	Аналитический метод	0.10	Закрепление отсутствует
494	538460.52	1333192.80	Аналитический метод	0.10	Закрепление отсутствует
495	538458.16	1333193.56	Аналитический метод	0.10	Закрепление отсутствует
496	538456.72	1333194.71	Аналитический метод	0.10	Закрепление отсутствует
497	538455.46	1333196.85	Аналитический метод	0.10	Закрепление отсутствует

2. Сведения о характерных точках границ объекта					
Обозначение характерных точек границ	Координаты, м		Метод определения координат характерной точки	Средняя квадратическая погрешность положения характерной точки (Mt), м	Описание обозначения точки на местности (при наличии)
	X	Y			
1	2	3	4	5	6
498	538451.38	1333208.97	Аналитический метод	0.10	Закрепление отсутствует
499	538450.38	1333212.81	Аналитический метод	0.10	Закрепление отсутствует
500	538449.92	1333216.76	Аналитический метод	0.10	Закрепление отсутствует
501	538448.86	1333241.14	Аналитический метод	0.10	Закрепление отсутствует
502	538448.40	1333245.35	Аналитический метод	0.10	Закрепление отсутствует
503	538447.37	1333249.47	Аналитический метод	0.10	Закрепление отсутствует
504	538442.44	1333264.85	Аналитический метод	0.10	Закрепление отсутствует
505	538437.30	1333280.83	Аналитический метод	0.10	Закрепление отсутствует
506	538430.59	1333278.65	Аналитический метод	0.10	Закрепление отсутствует
507	538429.85	1333279.71	Аналитический метод	0.10	Закрепление отсутствует
508	538428.40	1333281.09	Аналитический метод	0.10	Закрепление отсутствует
509	538426.71	1333282.15	Аналитический метод	0.10	Закрепление отсутствует
510	538424.84	1333282.85	Аналитический метод	0.10	Закрепление отсутствует
511	538422.87	1333283.17	Аналитический метод	0.10	Закрепление отсутствует
512	538420.88	1333283.09	Аналитический метод	0.10	Закрепление отсутствует
513	538419.21	1333282.71	Аналитический метод	0.10	Закрепление отсутствует
514	538418.28	1333282.41	Аналитический метод	0.10	Закрепление отсутствует
515	538416.45	1333281.61	Аналитический метод	0.10	Закрепление отсутствует
516	538414.81	1333280.47	Аналитический метод	0.10	Закрепление отсутствует
517	538413.44	1333279.02	Аналитический метод	0.10	Закрепление отсутствует
518	538412.37	1333277.33	Аналитический метод	0.10	Закрепление отсутствует
519	538411.67	1333275.46	Аналитический метод	0.10	Закрепление отсутствует
520	538411.35	1333273.49	Аналитический метод	0.10	Закрепление отсутствует
521	538411.43	1333271.50	Аналитический метод	0.10	Закрепление отсутствует
522	538411.82	1333269.83	Аналитический метод	0.10	Закрепление отсутствует

2. Сведения о характерных точках границ объекта					
Обозначение характерных точек границ	Координаты, м		Метод определения координат характерной точки	Средняя квадратическая погрешность положения характерной точки (Mt), м	Описание обозначения точки на местности (при наличии)
	X	Y			
1	2	3	4	5	6
523	538412.30	1333268.31	Аналитический метод	0.10	Закрепление отсутствует
524	538413.10	1333266.48	Аналитический метод	0.10	Закрепление отсутствует
525	538414.25	1333264.84	Аналитический метод	0.10	Закрепление отсутствует
526	538415.69	1333263.46	Аналитический метод	0.10	Закрепление отсутствует
527	538417.38	1333262.40	Аналитический метод	0.10	Закрепление отсутствует
528	538419.25	1333261.70	Аналитический метод	0.10	Закрепление отсутствует
529	538421.22	1333261.38	Аналитический метод	0.10	Закрепление отсутствует
530	538422.67	1333261.40	Аналитический метод	0.10	Закрепление отсутствует
531	538487.93	1333058.13	Аналитический метод	0.10	Закрепление отсутствует
532	538605.47	1332744.73	Аналитический метод	0.10	Закрепление отсутствует
533	538604.33	1332744.10	Аналитический метод	0.10	Закрепление отсутствует
534	538604.81	1332743.23	Аналитический метод	0.10	Закрепление отсутствует
535	538477.06	1332672.39	Аналитический метод	0.10	Закрепление отсутствует
536	538497.57	1332635.74	Аналитический метод	0.10	Закрепление отсутствует
537	538673.53	1332429.71	Аналитический метод	0.10	Закрепление отсутствует
538	538677.08	1332342.44	Аналитический метод	0.10	Закрепление отсутствует
539	538680.10	1332342.57	Аналитический метод	0.10	Закрепление отсутствует
540	538680.73	1332340.68	Аналитический метод	0.10	Закрепление отсутствует
541	538681.73	1332338.95	Аналитический метод	0.10	Закрепление отсутствует
542	538683.05	1332337.46	Аналитический метод	0.10	Закрепление отсутствует
543	538684.65	1332336.25	Аналитический метод	0.10	Закрепление отсутствует
544	538686.45	1332335.39	Аналитический метод	0.10	Закрепление отсутствует
545	538688.39	1332334.90	Аналитический метод	0.10	Закрепление отсутствует
546	538690.35	1332334.81	Аналитический метод	0.10	Закрепление отсутствует
547	538691.94	1332334.89	Аналитический метод	0.10	Закрепление отсутствует

2. Сведения о характерных точках границ объекта					
Обозначение характерных точек границ	Координаты, м		Метод определения координат характерной точки	Средняя квадратическая погрешность положения характерной точки (Mt), м	Описание обозначения точки на местности (при наличии)
	X	Y			
1	2	3	4	5	6
548	538693.92	1332335.19	Аналитический метод	0.10	Закрепление отсутствует
549	538695.79	1332335.87	Аналитический метод	0.10	Закрепление отсутствует
550	538697.50	1332336.91	Аналитический метод	0.10	Закрепление отсутствует
551	538698.96	1332338.27	Аналитический метод	0.10	Закрепление отсутствует
552	538700.12	1332339.90	Аналитический метод	0.10	Закрепление отсутствует
553	538700.94	1332341.72	Аналитический метод	0.10	Закрепление отсутствует
554	538701.37	1332343.67	Аналитический метод	0.10	Закрепление отсутствует
555	538701.44	1332345.33	Аналитический метод	0.10	Закрепление отсутствует
556	538701.39	1332346.35	Аналитический метод	0.10	Закрепление отсутствует
557	538701.15	1332347.95	Аналитический метод	0.10	Закрепление отсутствует
558	538702.09	1332347.99	Аналитический метод	0.10	Закрепление отсутствует
559	538701.17	1332368.47	Аналитический метод	0.10	Закрепление отсутствует
560	538699.90	1332396.86	Аналитический метод	0.10	Закрепление отсутствует
561	538699.70	1332399.03	Аналитический метод	0.10	Закрепление отсутствует
562	538699.28	1332401.17	Аналитический метод	0.10	Закрепление отсутствует
563	538687.89	1332446.70	Аналитический метод	0.10	Закрепление отсутствует
564	538687.89	1332449.64	Аналитический метод	0.10	Закрепление отсутствует
565	538688.48	1332451.10	Аналитический метод	0.10	Закрепление отсутствует
566	538689.81	1332452.71	Аналитический метод	0.10	Закрепление отсутствует
567	538691.93	1332453.89	Аналитический метод	0.10	Закрепление отсутствует
568	538730.00	1332465.66	Аналитический метод	0.10	Закрепление отсутствует
569	538737.17	1332464.22	Аналитический метод	0.10	Закрепление отсутствует
570	538747.60	1332456.07	Аналитический метод	0.10	Закрепление отсутствует
571	538748.56	1332456.42	Аналитический метод	0.10	Закрепление отсутствует
572	538736.95	1332488.02	Аналитический метод	0.10	Закрепление отсутствует

2. Сведения о характерных точках границ объекта					
Обозначение характерных точек границ	Координаты, м		Метод определения координат характерной точки	Средняя квадратическая погрешность положения характерной точки (Mt), м	Описание обозначения точки на местности (при наличии)
	X	Y			
1	2	3	4	5	6
573	538736.01	1332487.67	Аналитический метод	0.10	Закрепление отсутствует
574	538735.58	1332478.55	Аналитический метод	0.10	Закрепление отсутствует
575	538733.50	1332474.23	Аналитический метод	0.10	Закрепление отсутствует
576	538727.31	1332468.49	Аналитический метод	0.10	Закрепление отсутствует
577	538682.31	1332454.58	Аналитический метод	0.10	Закрепление отсутствует
578	538695.88	1332400.32	Аналитический метод	0.10	Закрепление отсутствует
579	538696.23	1332398.55	Аналитический метод	0.10	Закрепление отсутствует
580	538696.41	1332396.71	Аналитический метод	0.10	Закрепление отсутствует
581	538697.66	1332368.31	Аналитический метод	0.10	Закрепление отсутствует
582	538697.38	1332366.54	Аналитический метод	0.10	Закрепление отсутствует
583	538695.63	1332364.11	Аналитический метод	0.10	Закрепление отсутствует
584	538693.19	1332362.75	Аналитический метод	0.10	Закрепление отсутствует
585	538686.43	1332362.31	Аналитический метод	0.10	Закрепление отсутствует
586	538686.75	1332355.27	Аналитический метод	0.10	Закрепление отсутствует
587	538686.44	1332355.20	Аналитический метод	0.10	Закрепление отсутствует
588	538684.64	1332354.34	Аналитический метод	0.10	Закрепление отсутствует
589	538683.04	1332353.14	Аналитический метод	0.10	Закрепление отсутствует
590	538681.71	1332351.65	Аналитический метод	0.10	Закрепление отсутствует
591	538678.46	1332431.64	Аналитический метод	0.10	Закрепление отсутствует
592	538501.69	1332638.62	Аналитический метод	0.10	Закрепление отсутствует
593	538483.87	1332670.45	Аналитический метод	0.10	Закрепление отсутствует
594	538608.66	1332739.64	Аналитический метод	0.10	Закрепление отсутствует
595	538634.03	1332748.72	Аналитический метод	0.10	Закрепление отсутствует
596	538633.69	1332749.66	Аналитический метод	0.10	Закрепление отсутствует
597	538662.61	1332760.02	Аналитический метод	0.10	Закрепление отсутствует

2. Сведения о характерных точках границ объекта					
Обозначение характерных точек границ	Координаты, м		Метод определения координат характерной точки	Средняя квадратическая погрешность положения характерной точки (Mt), м	Описание обозначения точки на местности (при наличии)
	X	Y			
1	2	3	4	5	6
598	538662.94	1332759.08	Аналитический метод	0.10	Закрепление отсутствует
599	538685.56	1332767.17	Аналитический метод	0.10	Закрепление отсутствует
600	539363.82	1332740.32	Аналитический метод	0.10	Закрепление отсутствует
601	539547.15	1332873.08	Аналитический метод	0.10	Закрепление отсутствует
602	539572.26	1332869.14	Аналитический метод	0.10	Закрепление отсутствует
603	539701.99	1333132.67	Аналитический метод	0.10	Закрепление отсутствует
604	539976.89	1333168.99	Аналитический метод	0.10	Закрепление отсутствует
605	540012.49	1332908.19	Аналитический метод	0.10	Закрепление отсутствует
606	540000.12	1332881.43	Аналитический метод	0.10	Закрепление отсутствует
607	540037.19	1332437.91	Аналитический метод	0.10	Закрепление отсутствует
608	540129.00	1332004.38	Аналитический метод	0.10	Закрепление отсутствует
609	540060.33	1331866.53	Аналитический метод	0.10	Закрепление отсутствует
610	539946.79	1331805.45	Аналитический метод	0.10	Закрепление отсутствует
611	539777.75	1331731.88	Аналитический метод	0.10	Закрепление отсутствует
612	539750.38	1331560.63	Аналитический метод	0.10	Закрепление отсутствует
613	539799.62	1331070.73	Аналитический метод	0.10	Закрепление отсутствует
614	539640.41	1330947.20	Аналитический метод	0.10	Закрепление отсутствует
615	539634.30	1330944.49	Аналитический метод	0.10	Закрепление отсутствует
616	539634.70	1330943.58	Аналитический метод	0.10	Закрепление отсутствует
617	539624.06	1330938.86	Аналитический метод	0.10	Закрепление отсутствует
618	539623.40	1330939.67	Аналитический метод	0.10	Закрепление отсутствует
619	539450.49	1330863.08	Аналитический метод	0.10	Закрепление отсутствует
620	539436.51	1330840.03	Аналитический метод	0.10	Закрепление отсутствует
621	539436.73	1330838.47	Аналитический метод	0.10	Закрепление отсутствует
622	539428.86	1330825.50	Аналитический метод	0.10	Закрепление отсутствует

2. Сведения о характерных точках границ объекта					
Обозначение характерных точек границ	Координаты, м		Метод определения координат характерной точки	Средняя квадратическая погрешность положения характерной точки (Mt), м	Описание обозначения точки на местности (при наличии)
	X	Y			
1	2	3	4	5	6
623	539428.00	1330826.01	Аналитический метод	0.10	Закрепление отсутствует
624	539412.37	1330800.26	Аналитический метод	0.10	Закрепление отсутствует
625	539413.20	1330799.70	Аналитический метод	0.10	Закрепление отсутствует
626	539402.46	1330782.00	Аналитический метод	0.10	Закрепление отсутствует
627	539401.61	1330782.52	Аналитический метод	0.10	Закрепление отсутствует
628	539399.51	1330779.07	Аналитический метод	0.10	Закрепление отсутствует
629	539276.07	1330372.59	Аналитический метод	0.10	Закрепление отсутствует
630	539277.03	1330372.30	Аналитический метод	0.10	Закрепление отсутствует
631	539229.08	1330214.42	Аналитический метод	0.10	Закрепление отсутствует
632	539228.12	1330214.71	Аналитический метод	0.10	Закрепление отсутствует
633	539085.76	1329745.95	Аналитический метод	0.10	Закрепление отсутствует
634	539006.40	1329542.48	Аналитический метод	0.10	Закрепление отсутствует
635	538955.74	1329379.64	Аналитический метод	0.10	Закрепление отсутствует
636	538956.70	1329379.34	Аналитический метод	0.10	Закрепление отсутствует
637	538939.76	1329324.91	Аналитический метод	0.10	Закрепление отсутствует
638	538938.81	1329325.21	Аналитический метод	0.10	Закрепление отсутствует
639	538900.49	1329202.02	Аналитический метод	0.10	Закрепление отсутствует
640	538903.49	1329131.31	Аналитический метод	0.10	Закрепление отсутствует
641	538904.49	1329131.35	Аналитический метод	0.10	Закрепление отсутствует
642	538905.47	1329108.37	Аналитический метод	0.10	Закрепление отсутствует
643	538904.47	1329108.33	Аналитический метод	0.10	Закрепление отсутствует
644	538914.16	1328880.23	Аналитический метод	0.10	Закрепление отсутствует
645	538915.16	1328880.28	Аналитический метод	0.10	Закрепление отсутствует
646	538922.76	1328701.44	Аналитический метод	0.10	Закрепление отсутствует
647	538921.76	1328701.39	Аналитический метод	0.10	Закрепление отсутствует

2. Сведения о характерных точках границ объекта					
Обозначение характерных точек границ	Координаты, м		Метод определения координат характерной точки	Средняя квадратическая погрешность положения характерной точки (Mt), м	Описание обозначения точки на местности (при наличии)
	X	Y			
1	2	3	4	5	6
648	538927.48	1328566.82	Аналитический метод	0.10	Закрепление отсутствует
649	538930.13	1328502.49	Аналитический метод	0.10	Закрепление отсутствует
650	538931.12	1328502.53	Аналитический метод	0.10	Закрепление отсутствует
651	538943.26	1328207.78	Аналитический метод	0.10	Закрепление отсутствует
652	538942.26	1328207.74	Аналитический метод	0.10	Закрепление отсутствует
653	538945.09	1328139.07	Аналитический метод	0.10	Закрепление отсутствует
654	538925.96	1328138.29	Аналитический метод	0.10	Закрепление отсутствует
655	538215.53	1328532.13	Аналитический метод	0.10	Закрепление отсутствует
656	538215.68	1328532.50	Аналитический метод	0.10	Закрепление отсутствует
657	538216.08	1328534.45	Аналитический метод	0.10	Закрепление отсутствует
658	538216.08	1328536.45	Аналитический метод	0.10	Закрепление отсутствует
659	538215.68	1328538.41	Аналитический метод	0.10	Закрепление отсутствует
660	538214.90	1328540.25	Аналитический метод	0.10	Закрепление отсутствует
661	538213.78	1328541.89	Аналитический метод	0.10	Закрепление отсутствует
662	538212.34	1328543.29	Аналитический метод	0.10	Закрепление отсутствует
663	538210.67	1328544.37	Аналитический метод	0.10	Закрепление отсутствует
664	538208.91	1328545.33	Аналитический метод	0.10	Закрепление отсутствует
665	538207.05	1328546.05	Аналитический метод	0.10	Закрепление отсутствует
666	538205.08	1328546.38	Аналитический метод	0.10	Закрепление отсутствует
667	538203.39	1328546.32	Аналитический метод	0.10	Закрепление отсутствует
668	538192.44	1328552.43	Аналитический метод	0.10	Закрепление отсутствует
669	538184.89	1328538.90	Аналитический метод	0.10	Закрепление отсутствует
670	538193.72	1328532.09	Аналитический метод	0.10	Закрепление отсутствует
671	538191.73	1328529.70	Аналитический метод	0.10	Закрепление отсутствует
672	538202.11	1328522.61	Аналитический метод	0.10	Закрепление отсутствует

2. Сведения о характерных точках границ объекта					
Обозначение характерных точек границ	Координаты, м		Метод определения координат характерной точки	Средняя квадратическая погрешность положения характерной точки (Mt), м	Описание обозначения точки на местности (при наличии)
	X	Y			
1	2	3	4	5	6
672	538202.11	1328522.61	Аналитический метод	0.10	Закрепление отсутствует
673	538203.40	1328524.57	Аналитический метод	0.10	Закрепление отсутствует
674	538204.14	1328524.39	Аналитический метод	0.10	Закрепление отсутствует
675	538206.13	1328524.32	Аналитический метод	0.10	Закрепление отсутствует
676	538208.10	1328524.65	Аналитический метод	0.10	Закрепление отсутствует
677	538209.97	1328525.36	Аналитический метод	0.10	Закрепление отсутствует
678	538211.66	1328526.43	Аналитический метод	0.10	Закрепление отсутствует
679	538213.06	1328527.78	Аналитический метод	0.10	Закрепление отсутствует
680	538247.60	1328508.63	Аналитический метод	0.10	Закрепление отсутствует
681	538248.09	1328509.51	Аналитический метод	0.10	Закрепление отсутствует
682	538402.01	1328424.18	Аналитический метод	0.10	Закрепление отсутствует
683	538401.53	1328423.30	Аналитический метод	0.10	Закрепление отсутствует
684	538924.77	1328133.23	Аналитический метод	0.10	Закрепление отсутствует
685	538945.29	1328134.07	Аналитический метод	0.10	Закрепление отсутствует
686	538945.49	1328129.21	Аналитический метод	0.10	Закрепление отсутствует
687	538946.49	1328129.25	Аналитический метод	0.10	Закрепление отсутствует
688	538948.18	1328088.29	Аналитический метод	0.10	Закрепление отсутствует
689	538947.18	1328088.25	Аналитический метод	0.10	Закрепление отсутствует
690	538948.42	1328058.18	Аналитический метод	0.10	Закрепление отсутствует
691	538929.10	1328010.42	Аналитический метод	0.10	Закрепление отсутствует
692	538930.03	1328010.04	Аналитический метод	0.10	Закрепление отсутствует
693	538879.42	1327884.89	Аналитический метод	0.10	Закрепление отсутствует
694	538878.49	1327885.26	Аналитический метод	0.10	Закрепление отсутствует
695	538869.78	1327863.71	Аналитический метод	0.10	Закрепление отсутствует
696	538879.19	1327859.88	Аналитический метод	0.10	Закрепление отсутствует

2. Сведения о характерных точках границ объекта					
Обозначение характерных точек границ	Координаты, м		Метод определения координат характерной точки	Средняя квадратическая погрешность положения характерной точки (Mt), м	Описание обозначения точки на местности (при наличии)
	X	Y			
1	2	3	4	5	6
697	538879.56	1327860.81	Аналитический метод	0.10	Закрепление отсутствует
698	538909.20	1327848.73	Аналитический метод	0.10	Закрепление отсутствует
699	538908.82	1327847.81	Аналитический метод	0.10	Закрепление отсутствует
700	538914.62	1327845.44	Аналитический метод	0.10	Закрепление отсутствует
701	538917.80	1327837.25	Аналитический метод	0.10	Закрепление отсутствует
702	538918.73	1327837.61	Аналитический метод	0.10	Закрепление отсутствует
703	538928.83	1327811.56	Аналитический метод	0.10	Закрепление отсутствует
704	538927.88	1327811.23	Аналитический метод	0.10	Закрепление отсутствует
705	538932.14	1327800.25	Аналитический метод	0.10	Закрепление отсутствует
706	538904.64	1327789.56	Аналитический метод	0.10	Закрепление отсутствует
707	538896.26	1327756.78	Аналитический метод	0.10	Закрепление отсутствует
708	538892.55	1327756.33	Аналитический метод	0.10	Закрепление отсутствует
709	538892.66	1327755.34	Аналитический метод	0.10	Закрепление отсутствует
710	538838.05	1327748.82	Аналитический метод	0.10	Закрепление отсутствует
711	538837.93	1327749.82	Аналитический метод	0.10	Закрепление отсутствует
712	538830.71	1327748.95	Аналитический метод	0.10	Закрепление отсутствует
713	538819.35	1327710.15	Аналитический метод	0.10	Закрепление отсутствует
714	538820.30	1327709.87	Аналитический метод	0.10	Закрепление отсутствует
715	538706.43	1327321.21	Аналитический метод	0.10	Закрепление отсутствует
716	538705.48	1327321.49	Аналитический метод	0.10	Закрепление отсутствует
717	538663.81	1327179.29	Аналитический метод	0.10	Закрепление отсутствует
718	538664.77	1327179.01	Аналитический метод	0.10	Закрепление отсутствует
719	538584.36	1326904.54	Аналитический метод	0.10	Закрепление отсутствует
720	538583.40	1326904.82	Аналитический метод	0.10	Закрепление отсутствует
721	538542.98	1326766.85	Аналитический метод	0.10	Закрепление отсутствует

2. Сведения о характерных точках границ объекта					
Обозначение характерных точек границ	Координаты, м		Метод определения координат характерной точки	Средняя квадратическая погрешность положения характерной точки (Mt), м	Описание обозначения точки на местности (при наличии)
	X	Y			
1	2	3	4	5	6
722	538543.94	1326766.57	Аналитический метод	0.10	Закрепление отсутствует
723	538469.71	1326513.21	Аналитический метод	0.10	Закрепление отсутствует
724	538468.75	1326513.50	Аналитический метод	0.10	Закрепление отсутствует
725	538421.86	1326353.45	Аналитический метод	0.10	Закрепление отсутствует
726	538422.82	1326353.17	Аналитический метод	0.10	Закрепление отсутствует
727	538348.31	1326098.86	Аналитический метод	0.10	Закрепление отсутствует
728	538347.35	1326099.14	Аналитический метод	0.10	Закрепление отсутствует
729	538308.02	1325964.88	Аналитический метод	0.10	Закрепление отсутствует
730	538285.65	1325912.87	Аналитический метод	0.10	Закрепление отсутствует
731	538286.57	1325912.47	Аналитический метод	0.10	Закрепление отсутствует
732	538277.49	1325891.36	Аналитический метод	0.10	Закрепление отсутствует
733	538276.57	1325891.76	Аналитический метод	0.10	Закрепление отсутствует
734	537920.79	1325064.49	Аналитический метод	0.10	Закрепление отсутствует
735	537940.58	1325046.64	Аналитический метод	0.10	Закрепление отсутствует
736	537938.90	1325047.40	Аналитический метод	0.10	Закрепление отсутствует
737	537936.95	1325047.85	Аналитический метод	0.10	Закрепление отсутствует
738	537934.96	1325047.90	Аналитический метод	0.10	Закрепление отсутствует
739	537932.99	1325047.55	Аналитический метод	0.10	Закрепление отсутствует
740	537931.13	1325046.82	Аналитический метод	0.10	Закрепление отсутствует
741	537929.86	1325046.00	Аналитический метод	0.10	Закрепление отсутствует
742	537930.26	1325048.59	Аналитический метод	0.10	Закрепление отсутствует
743	537911.53	1325026.49	Аналитический метод	0.10	Закрепление отсутствует
744	537913.50	1325026.27	Аналитический метод	0.10	Закрепление отсутствует
745	537915.23	1325025.87	Аналитический метод	0.10	Закрепление отсутствует
746	537917.73	1325024.97	Аналитический метод	0.10	Закрепление отсутствует

2. Сведения о характерных точках границ объекта					
Обозначение характерных точек границ	Координаты, м		Метод определения координат характерной точки	Средняя квадратическая погрешность положения характерной точки (Mt), м	Описание обозначения точки на местности (при наличии)
	X	Y			
1	2	3	4	5	6
747	537920.42	1325023.43	Аналитический метод	0.10	Закрепление отсутствует
748	537922.60	1325021.62	Аналитический метод	0.10	Закрепление отсутствует
749	537925.64	1325019.13	Аналитический метод	0.10	Закрепление отсутствует
750	537931.76	1325026.29	Аналитический метод	0.10	Закрепление отсутствует
751	537933.45	1325025.78	Аналитический метод	0.10	Закрепление отсутствует
752	537935.44	1325025.59	Аналитический метод	0.10	Закрепление отсутствует
753	537937.43	1325025.80	Аналитический метод	0.10	Закрепление отсутствует
754	537939.33	1325026.41	Аналитический метод	0.10	Закрепление отсутствует
755	537941.08	1325027.37	Аналитический метод	0.10	Закрепление отсутствует
756	537942.60	1325028.67	Аналитический метод	0.10	Закрепление отсутствует
757	537943.94	1325030.15	Аналитический метод	0.10	Закрепление отсутствует
758	537945.16	1325031.73	Аналитический метод	0.10	Закрепление отсутствует
759	537946.04	1325033.52	Аналитический метод	0.10	Закрепление отсутствует
760	537946.56	1325035.45	Аналитический метод	0.10	Закрепление отсутствует
761	537946.68	1325037.45	Аналитический метод	0.10	Закрепление отсутствует
762	537946.40	1325039.42	Аналитический метод	0.10	Закрепление отсутствует
763	537945.73	1325041.31	Аналитический метод	0.10	Закрепление отсутствует
764	537944.71	1325043.02	Аналитический метод	0.10	Закрепление отсутствует
765	537944.56	1325043.18	Аналитический метод	0.10	Закрепление отсутствует
766	538204.52	1324989.26	Аналитический метод	0.10	Закрепление отсутствует
767	538203.92	1324986.38	Аналитический метод	0.10	Закрепление отсутствует
768	537794.72	1324367.20	Аналитический метод	0.10	Закрепление отсутствует
769	537725.03	1324249.70	Аналитический метод	0.10	Закрепление отсутствует
770	537790.58	1324086.25	Аналитический метод	0.10	Закрепление отсутствует
771	537795.39	1324070.26	Аналитический метод	0.10	Закрепление отсутствует

2. Сведения о характерных точках границ объекта					
Обозначение характерных точек границ	Координаты, м		Метод определения координат характерной точки	Средняя квадратическая погрешность положения характерной точки (Mt), м	Описание обозначения точки на местности (при наличии)
	X	Y			
1	2	3	4	5	6
772	537796.35	1324070.55	Аналитический метод	0.10	Закрепление отсутствует
773	537806.74	1324036.08	Аналитический метод	0.10	Закрепление отсутствует
774	537805.78	1324035.79	Аналитический метод	0.10	Закрепление отсутствует
775	537809.45	1324023.61	Аналитический метод	0.10	Закрепление отсутствует
776	537985.94	1323842.89	Аналитический метод	0.10	Закрепление отсутствует
777	538077.86	1323657.35	Аналитический метод	0.10	Закрепление отсутствует
778	538079.01	1323657.28	Аналитический метод	0.10	Закрепление отсутствует
779	538048.98	1323611.37	Аналитический метод	0.10	Закрепление отсутствует
780	538048.15	1323611.92	Аналитический метод	0.10	Закрепление отсутствует
781	538014.72	1323560.81	Аналитический метод	0.10	Закрепление отсутствует
782	538004.73	1323537.26	Аналитический метод	0.10	Закрепление отсутствует
783	538005.65	1323536.87	Аналитический метод	0.10	Закрепление отсутствует
784	537978.74	1323473.44	Аналитический метод	0.10	Закрепление отсутствует
785	537977.79	1323473.75	Аналитический метод	0.10	Закрепление отсутствует
786	537961.64	1323435.69	Аналитический метод	0.10	Закрепление отсутствует
787	537962.56	1323435.30	Аналитический метод	0.10	Закрепление отсутствует
788	537951.36	1323408.90	Аналитический метод	0.10	Закрепление отсутствует
789	537950.44	1323409.29	Аналитический метод	0.10	Закрепление отсутствует
790	537948.45	1323404.60	Аналитический метод	0.10	Закрепление отсутствует
791	537945.77	1323395.86	Аналитический метод	0.10	Закрепление отсутствует
792	537946.73	1323395.57	Аналитический метод	0.10	Закрепление отсутствует
793	537923.27	1323318.86	Аналитический метод	0.10	Закрепление отсутствует
794	537922.30	1323319.12	Аналитический метод	0.10	Закрепление отсутствует
795	537900.89	1323249.09	Аналитический метод	0.10	Закрепление отсутствует
796	537901.85	1323248.80	Аналитический метод	0.10	Закрепление отсутствует

2. Сведения о характерных точках границ объекта					
Обозначение характерных точек границ	Координаты, м		Метод определения координат характерной точки	Средняя квадратическая погрешность положения характерной точки (Mt), м	Описание обозначения точки на местности (при наличии)
	X	Y			
1	2	3	4	5	6
797	537870.41	1323146.00	Аналитический метод	0.10	Закрепление отсутствует
798	537424.00	1323288.91	Аналитический метод	0.10	Закрепление отсутствует
799	537248.71	1323291.39	Аналитический метод	0.10	Закрепление отсутствует
800	537248.70	1323292.40	Аналитический метод	0.10	Закрепление отсутствует
801	537227.70	1323292.69	Аналитический метод	0.10	Закрепление отсутствует
802	537216.24	1323266.17	Аналитический метод	0.10	Закрепление отсутствует
803	537209.35	1323269.13	Аналитический метод	0.10	Закрепление отсутствует
804	537208.95	1323268.21	Аналитический метод	0.10	Закрепление отсутствует
805	537166.69	1323286.39	Аналитический метод	0.10	Закрепление отсутствует
806	537167.09	1323287.31	Аналитический метод	0.10	Закрепление отсутствует
807	537152.19	1323293.71	Аналитический метод	0.10	Закрепление отсутствует
808	537099.50	1323294.43	Аналитический метод	0.10	Закрепление отсутствует
809	536860.11	1323069.45	Аналитический метод	0.10	Закрепление отсутствует
810	536649.92	1323296.42	Аналитический метод	0.10	Закрепление отсутствует
811	536458.15	1323296.93	Аналитический метод	0.10	Закрепление отсутствует
812	536458.08	1323295.93	Аналитический метод	0.10	Закрепление отсутствует
813	536334.21	1323296.26	Аналитический метод	0.10	Закрепление отсутствует
814	536333.44	1323297.26	Аналитический метод	0.10	Закрепление отсутствует
815	536230.20	1323297.53	Аналитический метод	0.10	Закрепление отсутствует
816	535907.59	1322982.20	Аналитический метод	0.10	Закрепление отсутствует
817	535906.73	1322982.65	Аналитический метод	0.10	Закрепление отсутствует
818	535906.26	1322981.77	Аналитический метод	0.10	Закрепление отсутствует
819	535883.25	1322993.87	Аналитический метод	0.10	Закрепление отсутствует
820	535883.71	1322994.75	Аналитический метод	0.10	Закрепление отсутствует
821	535879.95	1322996.73	Аналитический метод	0.10	Закрепление отсутствует

2. Сведения о характерных точках границ объекта					
Обозначение характерных точек границ	Координаты, м		Метод определения координат характерной точки	Средняя квадратическая погрешность положения характерной точки (M _t), м	Описание обозначения точки на местности (при наличии)
	X	Y			
1	2	3	4	5	6
822	535466.04	1322697.45	Аналитический метод	0.10	Закрепление отсутствует
823	535460.71	1322703.83	Аналитический метод	0.10	Закрепление отсутствует
824	535459.94	1322703.19	Аналитический метод	0.10	Закрепление отсутствует
825	535424.04	1322746.17	Аналитический метод	0.10	Закрепление отсутствует
826	535424.80	1322746.81	Аналитический метод	0.10	Закрепление отсутствует
827	535420.63	1322751.81	Аналитический метод	0.10	Закрепление отсутствует
828	535258.85	1322614.36	Аналитический метод	0.10	Закрепление отсутствует
829	535184.57	1322470.73	Аналитический метод	0.10	Закрепление отсутствует
830	535119.47	1322425.15	Аналитический метод	0.10	Закрепление отсутствует
831	535119.05	1322425.03	Аналитический метод	0.10	Закрепление отсутствует
832	535119.27	1322424.05	Аналитический метод	0.10	Закрепление отсутствует
833	535033.72	1322399.68	Аналитический метод	0.10	Закрепление отсутствует
834	535033.47	1322400.65	Аналитический метод	0.10	Закрепление отсутствует
835	535032.86	1322400.48	Аналитический метод	0.10	Закрепление отсутствует
836	534839.19	1322403.53	Аналитический метод	0.10	Закрепление отсутствует
837	534837.20	1322403.65	Аналитический метод	0.10	Закрепление отсутствует
838	534837.14	1322402.65	Аналитический метод	0.10	Закрепление отсутствует
839	534810.02	1322404.24	Аналитический метод	0.10	Закрепление отсутствует
840	534809.59	1322406.19	Аналитический метод	0.10	Закрепление отсутствует
841	534808.77	1322408.02	Аналитический метод	0.10	Закрепление отсутствует
842	534807.61	1322409.64	Аналитический метод	0.10	Закрепление отсутствует
843	534806.15	1322411.00	Аналитический метод	0.10	Закрепление отсутствует
844	534804.45	1322412.05	Аналитический метод	0.10	Закрепление отсутствует
845	534802.58	1322412.74	Аналитический метод	0.10	Закрепление отсутствует
846	534800.64	1322413.03	Аналитический метод	0.10	Закрепление отсутствует

2. Сведения о характерных точках границ объекта					
Обозначение характерных точек границ	Координаты, м		Метод определения координат характерной точки	Средняя квадратическая погрешность положения характерной точки (Mt), м	Описание обозначения точки на местности (при наличии)
	X	Y			
1	2	3	4	5	6
847	534799.04	1322413.12	Аналитический метод	0.10	Закрепление отсутствует
848	534797.05	1322413.03	Аналитический метод	0.10	Закрепление отсутствует
849	534795.11	1322412.55	Аналитический метод	0.10	Закрепление отсутствует
850	534793.31	1322411.69	Аналитический метод	0.10	Закрепление отсутствует
851	534791.71	1322410.49	Аналитический метод	0.10	Закрепление отсутствует
852	534790.39	1322408.99	Аналитический метод	0.10	Закрепление отсутствует
853	534789.39	1322407.26	Аналитический метод	0.10	Закрепление отсутствует
854	534788.75	1322405.37	Аналитический метод	0.10	Закрепление отсутствует
855	534788.51	1322403.68	Аналитический метод	0.10	Закрепление отсутствует
856	534788.46	1322402.71	Аналитический метод	0.10	Закрепление отсутствует
857	534788.53	1322401.09	Аналитический метод	0.10	Закрепление отсутствует
858	534787.58	1322401.15	Аналитический метод	0.10	Закрепление отсутствует
859	534786.70	1322386.17	Аналитический метод	0.10	Закрепление отсутствует
860	534807.65	1322384.68	Аналитический метод	0.10	Закрепление отсутствует
861	534824.64	1322383.68	Аналитический метод	0.10	Закрепление отсутствует
862	534826.93	1322383.66	Аналитический метод	0.10	Закрепление отсутствует
863	534829.20	1322383.89	Аналитический метод	0.10	Закрепление отсутствует
864	534834.06	1322384.63	Аналитический метод	0.10	Закрепление отсутствует
865	534832.42	1322357.55	Аналитический метод	0.10	Закрепление отсутствует
866	534831.42	1322357.58	Аналитический метод	0.10	Закрепление отсутствует
867	534828.51	1322309.29	Аналитический метод	0.10	Закрепление отсутствует
868	534917.94	1322213.29	Аналитический метод	0.10	Закрепление отсутствует
869	534915.80	1322211.27	Аналитический метод	0.10	Закрепление отсутствует
870	534916.48	1322210.55	Аналитический метод	0.10	Закрепление отсутствует
871	534882.95	1322179.02	Аналитический метод	0.10	Закрепление отсутствует

2. Сведения о характерных точках границ объекта					
Обозначение характерных точек границ	Координаты, м		Метод определения координат характерной точки	Средняя квадратическая погрешность положения характерной точки (M _t), м	Описание обозначения точки на местности (при наличии)
	X	Y			
1	2	3	4	5	6
872	534882.26	1322179.75	Аналитический метод	0.10	Закрепление отсутствует
873	534870.20	1322168.41	Аналитический метод	0.10	Закрепление отсутствует
874	534872.42	1322166.08	Аналитический метод	0.10	Закрепление отсутствует
875	534868.68	1322162.51	Аналитический метод	0.10	Закрепление отсутствует
876	534867.83	1322162.10	Аналитический метод	0.10	Закрепление отсутствует
877	534866.69	1322162.28	Аналитический метод	0.10	Закрепление отсутствует
878	534866.07	1322162.82	Аналитический метод	0.10	Закрепление отсутствует
879	534865.75	1322164.05	Аналитический метод	0.10	Закрепление отсутствует
880	534864.17	1322159.38	Аналитический метод	0.10	Закрепление отсутствует
881	534861.02	1322154.82	Аналитический метод	0.10	Закрепление отсутствует
882	534863.65	1322153.90	Аналитический метод	0.10	Закрепление отсутствует
883	534865.24	1322152.75	Аналитический метод	0.10	Закрепление отсутствует
884	534872.76	1322144.86	Аналитический метод	0.10	Закрепление отсутствует
885	534877.50	1322149.37	Аналитический метод	0.10	Закрепление отсутствует
886	534877.55	1322149.32	Аналитический метод	0.10	Закрепление отсутствует
887	534879.21	1322148.21	Аналитический метод	0.10	Закрепление отсутствует
888	534881.05	1322147.45	Аналитический метод	0.10	Закрепление отсутствует
889	534883.01	1322147.07	Аналитический метод	0.10	Закрепление отсутствует
890	534885.01	1322147.09	Аналитический метод	0.10	Закрепление отсутствует
891	534886.96	1322147.50	Аналитический метод	0.10	Закрепление отсутствует
892	534888.80	1322148.30	Аналитический метод	0.10	Закрепление отсутствует
893	534890.43	1322149.44	Аналитический метод	0.10	Закрепление отсутствует
894	534892.27	1322151.17	Аналитический метод	0.10	Закрепление отсутствует
895	534893.54	1322152.71	Аналитический метод	0.10	Закрепление отсутствует
896	534894.49	1322154.46	Аналитический метод	0.10	Закрепление отсутствует

2. Сведения о характерных точках границ объекта					
Обозначение характерных точек границ	Координаты, м		Метод определения координат характерной точки	Средняя квадратическая погрешность положения характерной точки (Mt), м	Описание обозначения точки на местности (при наличии)
	X	Y			
1	2	3	4	5	6
897	534895.07	1322156.37	Аналитический метод	0.10	Закрепление отсутствует
898	534895.26	1322158.36	Аналитический метод	0.10	Закрепление отсутствует
899	534895.05	1322160.35	Аналитический метод	0.10	Закрепление отсутствует
900	534894.45	1322162.25	Аналитический метод	0.10	Закрепление отсутствует
901	534893.48	1322164.00	Аналитический метод	0.10	Закрепление отсутствует
902	534892.19	1322165.52	Аналитический метод	0.10	Закрепление отсутствует
903	534890.81	1322166.97	Аналитический метод	0.10	Закрепление отсутствует
904	534889.24	1322168.20	Аналитический метод	0.10	Закрепление отсутствует
905	534887.45	1322169.09	Аналитический метод	0.10	Закрепление отсутствует
906	534887.09	1322169.19	Аналитический метод	0.10	Закрепление отсутствует
907	534889.80	1322171.74	Аналитический метод	0.10	Закрепление отсутствует
908	534889.12	1322172.47	Аналитический метод	0.10	Закрепление отсутствует
909	534922.63	1322203.98	Аналитический метод	0.10	Закрепление отсутствует
910	534923.32	1322203.25	Аналитический метод	0.10	Закрепление отсутствует
911	534925.47	1322205.27	Аналитический метод	0.10	Закрепление отсутствует
912	534945.28	1322184.01	Аналитический метод	0.10	Закрепление отсутствует
913	534946.01	1322184.70	Аналитический метод	0.10	Закрепление отсутствует
914	534954.77	1322175.30	Аналитический метод	0.10	Закрепление отсутствует
915	534954.04	1322174.62	Аналитический метод	0.10	Закрепление отсутствует
916	534960.15	1322168.07	Аналитический метод	0.10	Закрепление отсутствует
917	534961.03	1322168.59	Аналитический метод	0.10	Закрепление отсутствует
918	535005.17	1322121.23	Аналитический метод	0.10	Закрепление отсутствует
919	535004.65	1322120.31	Аналитический метод	0.10	Закрепление отсутствует
920	535267.39	1321838.44	Аналитический метод	0.10	Закрепление отсутствует
921	535273.80	1321829.38	Аналитический метод	0.10	Закрепление отсутствует

2. Сведения о характерных точках границ объекта					
Обозначение характерных точек границ	Координаты, м		Метод определения координат характерной точки	Средняя квадратическая погрешность положения характерной точки (Mt), м	Описание обозначения точки на местности (при наличии)
	X	Y			
1	2	3	4	5	6
922	535274.62	1321829.96	Аналитический метод	0.10	Закрепление отсутствует
923	535276.54	1321827.25	Аналитический метод	0.10	Закрепление отсутствует
924	535275.86	1321826.48	Аналитический метод	0.10	Закрепление отсутствует
925	535284.92	1321813.69	Аналитический метод	0.10	Закрепление отсутствует
926	535285.88	1321814.05	Аналитический метод	0.10	Закрепление отсутствует
927	535363.04	1321705.10	Аналитический метод	0.10	Закрепление отсутствует
928	535362.22	1321704.52	Аналитический метод	0.10	Закрепление отсутствует
929	535796.61	1321091.07	Аналитический метод	0.10	Закрепление отсутствует
930	536389.98	1320989.71	Аналитический метод	0.10	Закрепление отсутствует
931	536560.57	1320742.46	Аналитический метод	0.10	Закрепление отсутствует
932	536560.45	1320732.05	Аналитический метод	0.10	Закрепление отсутствует
933	536561.45	1320732.04	Аналитический метод	0.10	Закрепление отсутствует
934	536560.68	1320666.20	Аналитический метод	0.10	Закрепление отсутствует
935	536559.69	1320666.36	Аналитический метод	0.10	Закрепление отсутствует
936	536559.54	1320653.78	Аналитический метод	0.10	Закрепление отсутствует
937	536560.54	1320653.69	Аналитический метод	0.10	Закрепление отсутствует
938	536560.39	1320641.09	Аналитический метод	0.10	Закрепление отсутствует
939	536559.39	1320640.81	Аналитический метод	0.10	Закрепление отсутствует
940	536559.26	1320630.07	Аналитический метод	0.10	Закрепление отсутствует
941	536560.26	1320630.11	Аналитический метод	0.10	Закрепление отсутствует
942	536560.25	1320628.57	Аналитический метод	0.10	Закрепление отсутствует
943	536559.24	1320628.34	Аналитический метод	0.10	Закрепление отсутствует
944	536559.11	1320616.67	Аналитический метод	0.10	Закрепление отсутствует
945	536560.10	1320615.52	Аналитический метод	0.10	Закрепление отсутствует
946	536559.06	1320526.05	Аналитический метод	0.10	Закрепление отсутствует

2. Сведения о характерных точках границ объекта					
Обозначение характерных точек границ	Координаты, м		Метод определения координат характерной точки	Средняя квадратическая погрешность положения характерной точки (Mt), м	Описание обозначения точки на местности (при наличии)
	X	Y			
1	2	3	4	5	6
947	536558.06	1320526.06	Аналитический метод	0.10	Закрепление отсутствует
948	536557.90	1320512.73	Аналитический метод	0.10	Закрепление отсутствует
949	536533.46	1320513.01	Аналитический метод	0.10	Закрепление отсутствует
950	536533.42	1320513.41	Аналитический метод	0.10	Закрепление отсутствует
951	536532.84	1320515.32	Аналитический метод	0.10	Закрепление отсутствует
952	536531.90	1320517.07	Аналитический метод	0.10	Закрепление отсутствует
953	536530.62	1320518.61	Аналитический метод	0.10	Закрепление отсутствует
954	536529.06	1320519.86	Аналитический метод	0.10	Закрепление отсутствует
955	536527.29	1320520.77	Аналитический метод	0.10	Закрепление отсутствует
956	536525.37	1320521.32	Аналитический метод	0.10	Закрепление отсутствует
957	536523.38	1320521.48	Аналитический метод	0.10	Закрепление отсутствует
958	536521.38	1320521.49	Аналитический метод	0.10	Закрепление отсутствует
959	536519.40	1320521.24	Аналитический метод	0.10	Закрепление отсутствует
960	536517.50	1320520.60	Аналитический метод	0.10	Закрепление отсутствует
961	536515.78	1320519.59	Аналитический метод	0.10	Закрепление отсутствует
962	536514.29	1320518.26	Аналитический метод	0.10	Закрепление отсутствует
963	536513.09	1320516.66	Аналитический метод	0.10	Закрепление отсутствует
964	536512.93	1320516.31	Аналитический метод	0.10	Закрепление отсутствует
965	536502.76	1320515.11	Аналитический метод	0.10	Закрепление отсутствует
966	536502.37	1320497.24	Аналитический метод	0.10	Закрепление отсутствует
967	536502.38	1320496.76	Аналитический метод	0.10	Закрепление отсутствует
968	536502.34	1320496.41	Аналитический метод	0.10	Закрепление отсутствует
969	536502.20	1320495.89	Аналитический метод	0.10	Закрепление отсутствует
970	536501.94	1320495.32	Аналитический метод	0.10	Закрепление отсутствует
971	536501.50	1320494.75	Аналитический метод	0.10	Закрепление отсутствует

2. Сведения о характерных точках границ объекта					
Обозначение характерных точек границ	Координаты, м		Метод определения координат характерной точки	Средняя квадратическая погрешность положения характерной точки (Mt), м	Описание обозначения точки на местности (при наличии)
	X	Y			
1	2	3	4	5	6
972	536501.21	1320494.48	Аналитический метод	0.10	Закрепление отсутствует
973	536500.57	1320494.13	Аналитический метод	0.10	Закрепление отсутствует
974	536500.76	1320491.59	Аналитический метод	0.10	Закрепление отсутствует
975	536499.89	1320490.93	Аналитический метод	0.10	Закрепление отсутствует
976	536499.89	1320488.40	Аналитический метод	0.10	Закрепление отсутствует
977	536506.64	1320488.63	Аналитический метод	0.10	Закрепление отсутствует
978	536507.14	1320489.07	Аналитический метод	0.10	Закрепление отсутствует
979	536507.20	1320492.43	Аналитический метод	0.10	Закрепление отсутствует
980	536507.26	1320493.09	Аналитический метод	0.10	Закрепление отсутствует
981	536507.44	1320493.83	Аналитический метод	0.10	Закрепление отсутствует
982	536507.71	1320494.53	Аналитический метод	0.10	Закрепление отсутствует
983	536508.08	1320495.20	Аналитический метод	0.10	Закрепление отсутствует
984	536508.56	1320495.83	Аналитический метод	0.10	Закрепление отсутствует
985	536509.03	1320496.29	Аналитический метод	0.10	Закрепление отсутствует
986	536509.83	1320496.89	Аналитический метод	0.10	Закрепление отсутствует
987	536510.80	1320497.35	Аналитический метод	0.10	Закрепление отсутствует
988	536511.86	1320497.62	Аналитический метод	0.10	Закрепление отсутствует
989	536512.87	1320497.68	Аналитический метод	0.10	Закрепление отсутствует
990	536513.63	1320497.68	Аналитический метод	0.10	Закрепление отсутствует
991	536520.59	1320497.61	Аналитический метод	0.10	Закрепление отсутствует
992	536520.69	1320500.26	Аналитический метод	0.10	Закрепление отсутствует
993	536521.19	1320500.19	Аналитический метод	0.10	Закрепление отсутствует
994	536523.19	1320500.16	Аналитический метод	0.10	Закрепление отсутствует
995	536525.18	1320500.29	Аналитический метод	0.10	Закрепление отсутствует
996	536527.11	1320500.80	Аналитический метод	0.10	Закрепление отсутствует

2. Сведения о характерных точках границ объекта					
Обозначение характерных точек границ	Координаты, м		Метод определения координат характерной точки	Средняя квадратическая погрешность положения характерной точки (Mt), м	Описание обозначения точки на местности (при наличии)
	X	Y			
1	2	3	4	5	6
997	536528.90	1320501.68	Аналитический метод	0.10	Закрепление отсутствует
998	536530.48	1320502.90	Аналитический метод	0.10	Закрепление отсутствует
999	536531.78	1320504.42	Аналитический метод	0.10	Закрепление отсутствует
1000	536532.76	1320506.16	Аналитический метод	0.10	Закрепление отсутствует
1001	536533.36	1320508.02	Аналитический метод	0.10	Закрепление отсутствует
1002	536557.84	1320507.72	Аналитический метод	0.10	Закрепление отсутствует
1003	536554.64	1320231.41	Аналитический метод	0.10	Закрепление отсутствует
1004	536547.38	1320224.68	Аналитический метод	0.10	Закрепление отсутствует
1005	536548.06	1320223.94	Аналитический метод	0.10	Закрепление отсутствует
1006	536470.31	1320151.89	Аналитический метод	0.10	Закрепление отсутствует
1007	536469.63	1320152.62	Аналитический метод	0.10	Закрепление отсутствует
1008	536462.75	1320146.24	Аналитический метод	0.10	Закрепление отсутствует
1009	535988.83	1320064.77	Аналитический метод	0.10	Закрепление отсутствует
1010	535994.85	1319876.59	Аналитический метод	0.10	Закрепление отсутствует
1011	535995.84	1319876.62	Аналитический метод	0.10	Закрепление отсутствует
1012	535997.28	1319831.64	Аналитический метод	0.10	Закрепление отсутствует
1013	535996.28	1319831.62	Аналитический метод	0.10	Закрепление отсутствует
1014	536003.17	1319615.94	Аналитический метод	0.10	Закрепление отсутствует
1015	535916.48	1319360.58	Аналитический метод	0.10	Закрепление отсутствует
1016	535913.74	1319349.22	Аналитический метод	0.10	Закрепление отсутствует
1017	535914.72	1319348.98	Аналитический метод	0.10	Закрепление отсутствует
1018	535903.70	1319303.29	Аналитический метод	0.10	Закрепление отсутствует
1019	535902.73	1319303.52	Аналитический метод	0.10	Закрепление отсутствует
1020	535864.41	1319144.52	Аналитический метод	0.10	Закрепление отсутствует
1021	535865.40	1319144.29	Аналитический метод	0.10	Закрепление отсутствует

2. Сведения о характерных точках границ объекта					
Обозначение характерных точек границ	Координаты, м		Метод определения координат характерной точки	Средняя квадратическая погрешность положения характерной точки (M _t), м	Описание обозначения точки на местности (при наличии)
	X	Y			
1	2	3	4	5	6
1022	535771.90	1318756.37	Аналитический метод	0.10	Закрепление отсутствует
1023	535770.93	1318756.60	Аналитический метод	0.10	Закрепление отсутствует
1024	535769.35	1318750.04	Аналитический метод	0.10	Закрепление отсутствует
1025	535734.22	1318639.07	Аналитический метод	0.10	Закрепление отсутствует
1026	535735.17	1318638.77	Аналитический метод	0.10	Закрепление отсутствует
1027	535721.29	1318594.91	Аналитический метод	0.10	Закрепление отсутствует
1028	535720.33	1318595.21	Аналитический метод	0.10	Закрепление отсутствует
1029	535714.74	1318577.55	Аналитический метод	0.10	Закрепление отсутствует
1030	535591.57	1318426.40	Аналитический метод	0.10	Закрепление отсутствует
1030	535591.57	1318426.40	Аналитический метод	0.10	Закрепление отсутствует
1031	535592.34	1318425.77	Аналитический метод	0.10	Закрепление отсутствует
1032	535580.70	1318411.44	Аналитический метод	0.10	Закрепление отсутствует
1033	535579.93	1318412.11	Аналитический метод	0.10	Закрепление отсутствует
1034	535515.48	1318333.01	Аналитический метод	0.10	Закрепление отсутствует
1035	535515.37	1318328.29	Аналитический метод	0.10	Закрепление отсутствует
1036	535516.37	1318328.26	Аналитический метод	0.10	Закрепление отсутствует
1037	535513.83	1318216.29	Аналитический метод	0.10	Закрепление отсутствует
1038	535512.83	1318216.28	Аналитический метод	0.10	Закрепление отсутствует
1039	535512.59	1318206.00	Аналитический метод	0.10	Закрепление отсутствует
1040	535506.25	1318200.41	Аналитический метод	0.10	Закрепление отсутствует
1041	535506.90	1318199.66	Аналитический метод	0.10	Закрепление отсутствует
1042	535426.55	1318128.95	Аналитический метод	0.10	Закрепление отсутствует
1043	535425.89	1318129.70	Аналитический метод	0.10	Закрепление отсутствует
1044	535407.26	1318113.30	Аналитический метод	0.10	Закрепление отсутствует
1045	535038.65	1316921.43	Аналитический метод	0.10	Закрепление отсутствует

2. Сведения о характерных точках границ объекта					
Обозначение характерных точек границ	Координаты, м		Метод определения координат характерной точки	Средняя квадратическая погрешность положения характерной точки (Mt), м	Описание обозначения точки на местности (при наличии)
	X	Y			
1	2	3	4	5	6
1046	535039.60	1316921.09	Аналитический метод	0.10	Закрепление отсутствует
1047	535036.67	1316911.63	Аналитический метод	0.10	Закрепление отсутствует
1048	535035.72	1316911.93	Аналитический метод	0.10	Закрепление отсутствует
1049	535026.25	1316881.33	Аналитический метод	0.10	Закрепление отсутствует
1050	535027.17	1316880.91	Аналитический метод	0.10	Закрепление отсутствует
1051	535018.34	1316852.35	Аналитический метод	0.10	Закрепление отсутствует
1052	535017.38	1316852.65	Аналитический метод	0.10	Закрепление отсутствует
1053	534844.59	1316293.91	Аналитический метод	0.10	Закрепление отсутствует
1054	534874.22	1316239.71	Аналитический метод	0.10	Закрепление отсутствует
1055	534875.08	1316240.23	Аналитический метод	0.10	Закрепление отсутствует
1056	534884.24	1316223.47	Аналитический метод	0.10	Закрепление отсутствует
1057	534883.36	1316223.00	Аналитический метод	0.10	Закрепление отсутствует
1058	534975.80	1316053.90	Аналитический метод	0.10	Закрепление отсутствует
1059	535465.07	1314928.61	Аналитический метод	0.10	Закрепление отсутствует
1060	535645.73	1314906.53	Аналитический метод	0.10	Закрепление отсутствует
1061	535698.35	1314913.73	Аналитический метод	0.10	Закрепление отсутствует
1062	535818.82	1314954.99	Аналитический метод	0.10	Закрепление отсутствует
1063	536751.63	1315656.98	Аналитический метод	0.10	Закрепление отсутствует
1064	536825.59	1315559.18	Аналитический метод	0.10	Закрепление отсутствует
1065	537298.31	1314810.21	Аналитический метод	0.10	Закрепление отсутствует
1066	537299.14	1314810.76	Аналитический метод	0.10	Закрепление отсутствует
1067	537306.95	1314798.39	Аналитический метод	0.10	Закрепление отсутствует
1068	537306.12	1314797.83	Аналитический метод	0.10	Закрепление отсутствует
1069	537319.39	1314776.81	Аналитический метод	0.10	Закрепление отсутствует
1070	537514.99	1314897.90	Аналитический метод	0.10	Закрепление отсутствует

2. Сведения о характерных точках границ объекта					
Обозначение характерных точек границ	Координаты, м		Метод определения координат характерной точки	Средняя квадратическая погрешность положения характерной точки (Mt), м	Описание обозначения точки на местности (при наличии)
	X	Y			
1	2	3	4	5	6
1071	538207.13	1315149.54	Аналитический метод	0.10	Закрепление отсутствует
1072	538370.00	1315126.41	Аналитический метод	0.10	Закрепление отсутствует
1073	538377.48	1315129.31	Аналитический метод	0.10	Закрепление отсутствует
1074	538377.12	1315130.25	Аналитический метод	0.10	Закрепление отсутствует
1075	538488.99	1315173.66	Аналитический метод	0.10	Закрепление отсутствует
1076	538489.35	1315172.72	Аналитический метод	0.10	Закрепление отсутствует
1077	538611.81	1315220.25	Аналитический метод	0.10	Закрепление отсутствует
1078	538611.45	1315221.18	Аналитический метод	0.10	Закрепление отсутствует
1079	538714.00	1315260.98	Аналитический метод	0.10	Закрепление отсутствует
1080	538714.36	1315260.05	Аналитический метод	0.10	Закрепление отсутствует
1081	539007.97	1315373.99	Аналитический метод	0.10	Закрепление отсутствует
1082	539164.79	1315076.88	Аналитический метод	0.10	Закрепление отсутствует
1083	539165.68	1315077.35	Аналитический метод	0.10	Закрепление отсутствует
1084	539343.06	1314741.29	Аналитический метод	0.10	Закрепление отсутствует
1085	539342.17	1314740.82	Аналитический метод	0.10	Закрепление отсутствует
1086	539449.21	1314538.04	Аналитический метод	0.10	Закрепление отсутствует
1087	539421.10	1314514.91	Аналитический метод	0.10	Закрепление отсутствует
1088	539431.94	1314501.52	Аналитический метод	0.10	Закрепление отсутствует
1089	539432.72	1314502.15	Аналитический метод	0.10	Закрепление отсутствует
1090	539447.20	1314484.27	Аналитический метод	0.10	Закрепление отсутствует
1091	539446.42	1314483.64	Аналитический метод	0.10	Закрепление отсутствует
1092	539461.69	1314464.78	Аналитический метод	0.10	Закрепление отсутствует
1093	539608.82	1314470.34	Аналитический метод	0.10	Закрепление отсутствует
1094	539608.78	1314471.34	Аналитический метод	0.10	Закрепление отсутствует
1095	539617.77	1314471.68	Аналитический метод	0.10	Закрепление отсутствует

2. Сведения о характерных точках границ объекта					
Обозначение характерных точек границ	Координаты, м		Метод определения координат характерной точки	Средняя квадратическая погрешность положения характерной точки (Mt), м	Описание обозначения точки на местности (при наличии)
	X	Y			
1	2	3	4	5	6
1096	539617.81	1314470.69	Аналитический метод	0.10	Закрепление отсутствует
1097	539632.83	1314471.25	Аналитический метод	0.10	Закрепление отсутствует
1098	539704.81	1314410.92	Аналитический метод	0.10	Закрепление отсутствует
1099	539715.92	1314389.08	Аналитический метод	0.10	Закрепление отсутствует
1100	539716.81	1314389.53	Аналитический метод	0.10	Закрепление отсутствует
1101	539832.36	1314162.33	Аналитический метод	0.10	Закрепление отсутствует
1102	539761.96	1314084.49	Аналитический метод	0.10	Закрепление отсутствует
1103	539860.45	1313890.91	Аналитический метод	0.10	Закрепление отсутствует
1104	539939.13	1313952.37	Аналитический метод	0.10	Закрепление отсутствует
1105	540037.76	1313758.44	Аналитический метод	0.10	Закрепление отсутствует
1106	540036.87	1313757.98	Аналитический метод	0.10	Закрепление отсутствует
1107	540045.87	1313740.29	Аналитический метод	0.10	Закрепление отсутствует
1108	540136.68	1313669.60	Аналитический метод	0.10	Закрепление отсутствует
1109	540148.46	1313660.68	Аналитический метод	0.10	Закрепление отсутствует
1110	540149.07	1313661.48	Аналитический метод	0.10	Закрепление отсутствует
1111	540162.88	1313651.02	Аналитический метод	0.10	Закрепление отсутствует
1112	540162.25	1313650.24	Аналитический метод	0.10	Закрепление отсутствует
1113	540168.59	1313645.46	Аналитический метод	0.10	Закрепление отсутствует
1114	540169.19	1313646.24	Аналитический метод	0.10	Закрепление отсутствует
1115	540202.08	1313621.34	Аналитический метод	0.10	Закрепление отсутствует
1116	540201.47	1313620.56	Аналитический метод	0.10	Закрепление отсутствует
1117	540210.83	1313613.47	Аналитический метод	0.10	Закрепление отсутствует
1118	540211.47	1313614.24	Аналитический метод	0.10	Закрепление отсутствует
1119	540221.62	1313606.55	Аналитический метод	0.10	Закрепление отсутствует
1120	540221.02	1313605.76	Аналитический метод	0.10	Закрепление отсутствует

2. Сведения о характерных точках границ объекта					
Обозначение характерных точек границ	Координаты, м		Метод определения координат характерной точки	Средняя квадратическая погрешность положения характерной точки (Mt), м	Описание обозначения точки на местности (при наличии)
	X	Y			
1	2	3	4	5	6
1121	540230.00	1313598.96	Аналитический метод	0.10	Закрепление отсутствует
1122	540476.89	1313531.89	Аналитический метод	0.10	Закрепление отсутствует
1123	540652.53	1313530.09	Аналитический метод	0.10	Закрепление отсутствует
1124	540811.68	1314064.56	Аналитический метод	0.10	Закрепление отсутствует
1125	540814.38	1314074.13	Аналитический метод	0.10	Закрепление отсутствует
1126	540813.42	1314074.40	Аналитический метод	0.10	Закрепление отсутствует
1127	540929.54	1314486.36	Аналитический метод	0.10	Закрепление отсутствует
1128	540975.69	1314473.10	Аналитический метод	0.10	Закрепление отсутствует
1129	540975.41	1314472.14	Аналитический метод	0.10	Закрепление отсутствует
1130	540987.20	1314468.75	Аналитический метод	0.10	Закрепление отсутствует
1131	541001.79	1314464.00	Аналитический метод	0.10	Закрепление отсутствует
1132	541002.11	1314464.96	Аналитический метод	0.10	Закрепление отсутствует
1133	541092.43	1314435.53	Аналитический метод	0.10	Закрепление отсутствует
1134	541092.12	1314434.58	Аналитический метод	0.10	Закрепление отсутствует
1135	541108.31	1314429.31	Аналитический метод	0.10	Закрепление отсутствует
1136	541123.59	1314434.36	Аналитический метод	0.10	Закрепление отсутствует
1137	541123.28	1314435.31	Аналитический метод	0.10	Закрепление отсутствует
1138	541476.68	1314551.99	Аналитический метод	0.10	Закрепление отсутствует
1139	541591.25	1314613.09	Аналитический метод	0.10	Закрепление отсутствует
1140	541606.00	1314604.99	Аналитический метод	0.10	Закрепление отсутствует
1141	541891.91	1314711.45	Аналитический метод	0.10	Закрепление отсутствует
1142	541922.06	1314692.09	Аналитический метод	0.10	Закрепление отсутствует
1143	541948.94	1314734.25	Аналитический метод	0.10	Закрепление отсутствует
1144	542198.45	1314573.15	Аналитический метод	0.10	Закрепление отсутствует
1145	542197.91	1314572.31	Аналитический метод	0.10	Закрепление отсутствует

2. Сведения о характерных точках границ объекта					
Обозначение характерных точек границ	Координаты, м		Метод определения координат характерной точки	Средняя квадратическая погрешность положения характерной точки (Mt), м	Описание обозначения точки на местности (при наличии)
	X	Y			
1	2	3	4	5	6
1146	542211.45	1314563.56	Аналитический метод	0.10	Закрепление отсутствует
1147	542214.68	1314566.10	Аналитический метод	0.10	Закрепление отсутствует
1148	542214.14	1314566.95	Аналитический метод	0.10	Закрепление отсутствует
1149	542499.90	1314791.37	Аналитический метод	0.10	Закрепление отсутствует
1150	542859.78	1314881.72	Аналитический метод	0.10	Закрепление отсутствует
1151	542860.02	1314880.75	Аналитический метод	0.10	Закрепление отсутствует
1152	542974.95	1314909.61	Аналитический метод	0.10	Закрепление отсутствует
1153	542987.27	1314918.72	Аналитический метод	0.10	Закрепление отсутствует
1154	542986.68	1314919.53	Аналитический метод	0.10	Закрепление отсутствует
1155	543151.56	1315041.57	Аналитический метод	0.10	Закрепление отсутствует
1156	543220.24	1315112.25	Аналитический метод	0.10	Закрепление отсутствует
1157	543220.95	1315111.55	Аналитический метод	0.10	Закрепление отсутствует
1158	543235.09	1315126.10	Аналитический метод	0.10	Закрепление отсутствует
1159	543254.62	1315185.14	Аналитический метод	0.10	Закрепление отсутствует
1160	543254.23	1315212.65	Аналитический метод	0.10	Закрепление отсутствует
1161	543253.23	1315212.63	Аналитический метод	0.10	Закрепление отсутствует
1162	543249.52	1315475.61	Аналитический метод	0.10	Закрепление отсутствует
1163	543250.52	1315475.62	Аналитический метод	0.10	Закрепление отсутствует
1164	543250.22	1315496.64	Аналитический метод	0.10	Закрепление отсутствует
1165	543137.46	1315553.13	Аналитический метод	0.10	Закрепление отсутствует
1166	543134.57	1315556.99	Аналитический метод	0.10	Закрепление отсутствует
1167	543133.77	1315556.39	Аналитический метод	0.10	Закрепление отсутствует
1168	542909.16	1315855.75	Аналитический метод	0.10	Закрепление отсутствует
1169	542951.16	1316120.89	Аналитический метод	0.10	Закрепление отсутствует
1170	542914.14	1316298.91	Аналитический метод	0.10	Закрепление отсутствует

2. Сведения о характерных точках границ объекта					
Обозначение характерных точек границ	Координаты, м		Метод определения координат характерной точки	Средняя квадратическая погрешность положения характерной точки (Mt), м	Описание обозначения точки на местности (при наличии)
	X	Y			
1	2	3	4	5	6
1171	543117.02	1316410.76	Аналитический метод	0.10	Закрепление отсутствует
1172	543115.45	1316459.62	Аналитический метод	0.10	Закрепление отсутствует
1173	543116.44	1316459.71	Аналитический метод	0.10	Закрепление отсутствует
1174	543116.09	1316470.64	Аналитический метод	0.10	Закрепление отсутствует
1175	543174.65	1316494.66	Аналитический метод	0.10	Закрепление отсутствует
1176	545374.73	1318997.49	Аналитический метод	0.10	Закрепление отсутствует
1177	545579.83	1318744.97	Аналитический метод	0.10	Закрепление отсутствует
1178	545681.04	1318827.61	Аналитический метод	0.10	Закрепление отсутствует
1179	545680.41	1318828.39	Аналитический метод	0.10	Закрепление отсутствует
1180	545704.42	1318848.00	Аналитический метод	0.10	Закрепление отсутствует
1181	545705.05	1318847.22	Аналитический метод	0.10	Закрепление отсутствует
1182	545747.71	1318882.06	Аналитический метод	0.10	Закрепление отсутствует
1183	546036.29	1319034.34	Аналитический метод	0.10	Закрепление отсутствует
1184	545795.00	1319497.31	Аналитический метод	0.10	Закрепление отсутствует
1185	545775.38	1319517.21	Аналитический метод	0.10	Закрепление отсутствует
1186	545774.71	1319516.46	Аналитический метод	0.10	Закрепление отсутствует
1187	545741.03	1319550.62	Аналитический метод	0.10	Закрепление отсутствует
1188	545741.75	1319551.32	Аналитический метод	0.10	Закрепление отсутствует
1189	545737.71	1319555.41	Аналитический метод	0.10	Закрепление отсутствует
1190	545717.38	1319535.13	Аналитический метод	0.10	Закрепление отсутствует
1191	545718.08	1319534.43	Аналитический метод	0.10	Закрепление отсутствует
1192	545633.09	1319449.69	Аналитический метод	0.10	Закрепление отсутствует
1193	545632.39	1319450.41	Аналитический метод	0.10	Закрепление отсутствует
1194	545491.57	1319310.03	Аналитический метод	0.10	Закрепление отсутствует
1195	545487.15	1319314.50	Аналитический метод	0.10	Закрепление отсутствует

2. Сведения о характерных точках границ объекта					
Обозначение характерных точек границ	Координаты, м		Метод определения координат характерной точки	Средняя квадратическая погрешность положения характерной точки (Mt), м	Описание обозначения точки на местности (при наличии)
	X	Y			
1	2	3	4	5	6
1196	545396.74	1319425.01	Аналитический метод	0.10	Закрепление отсутствует
1197	545395.96	1319424.37	Аналитический метод	0.10	Закрепление отсутствует
1198	545368.55	1319457.87	Аналитический метод	0.10	Закрепление отсутствует
1199	545368.82	1319459.13	Аналитический метод	0.10	Закрепление отсутствует
1200	544945.54	1319976.46	Аналитический метод	0.10	Закрепление отсутствует
1201	544944.82	1319975.75	Аналитический метод	0.10	Закрепление отсутствует
1202	544831.92	1320113.74	Аналитический метод	0.10	Закрепление отсутствует
1203	544832.27	1320114.89	Аналитический метод	0.10	Закрепление отсутствует
1204	544746.69	1320219.49	Аналитический метод	0.10	Закрепление отсутствует
1205	544630.50	1320355.05	Аналитический метод	0.10	Закрепление отсутствует
1206	544628.68	1320355.63	Аналитический метод	0.10	Закрепление отсутствует
1207	544266.47	1320778.22	Аналитический метод	0.10	Закрепление отсутствует
1208	544266.60	1320815.79	Аналитический метод	0.10	Закрепление отсутствует
1209	543610.01	1321528.81	Аналитический метод	0.10	Закрепление отсутствует
1210	543242.43	1321915.42	Аналитический метод	0.10	Закрепление отсутствует
1211	543243.15	1321916.11	Аналитический метод	0.10	Закрепление отсутствует
1212	543242.11	1321917.21	Аналитический метод	0.10	Закрепление отсутствует
1213	543237.02	1321924.28	Аналитический метод	0.10	Закрепление отсутствует
1214	543232.96	1321921.36	Аналитический метод	0.10	Закрепление отсутствует
1215	543238.25	1321914.01	Аналитический метод	0.10	Закрепление отсутствует
1216	543607.09	1321526.08	Аналитический метод	0.10	Закрепление отсутствует
1217	544262.60	1320814.24	Аналитический метод	0.10	Закрепление отсутствует
1218	544262.46	1320776.75	Аналитический метод	0.10	Закрепление отсутствует
1219	544623.84	1320355.14	Аналитический метод	0.10	Закрепление отсутствует
1220	544623.18	1320354.36	Аналитический метод	0.10	Закрепление отсутствует

2. Сведения о характерных точках границ объекта					
Обозначение характерных точек границ	Координаты, м		Метод определения координат характерной точки	Средняя квадратическая погрешность положения характерной точки (Mt), м	Описание обозначения точки на местности (при наличии)
	X	Y			
1	2	3	4	5	6
1221	544640.12	1320334.60	Аналитический метод	0.10	Закрепление отсутствует
1222	544640.88	1320335.25	Аналитический метод	0.10	Закрепление отсутствует
1223	544659.83	1320313.15	Аналитический метод	0.10	Закрепление отсутствует
1224	544659.12	1320312.43	Аналитический метод	0.10	Закрепление отсутствует
1225	544742.09	1320215.63	Аналитический метод	0.10	Закрепление отсутствует
1226	544751.97	1320203.56	Аналитический метод	0.10	Закрепление отсутствует
1227	544830.10	1320108.07	Аналитический метод	0.10	Закрепление отсутствует
1228	544830.48	1320109.19	Аналитический метод	0.10	Закрепление отсутствует
1229	544942.03	1319972.85	Аналитический метод	0.10	Закрепление отсутствует
1230	544941.33	1319972.13	Аналитический метод	0.10	Закрепление отсутствует
1231	545034.77	1319857.92	Аналитический метод	0.10	Закрепление отсутствует
1232	545035.77	1319858.29	Аналитический метод	0.10	Закрепление отсутствует
1233	545081.85	1319801.97	Аналитический метод	0.10	Закрепление отсутствует
1234	545080.80	1319801.66	Аналитический метод	0.10	Закрепление отсутствует
1235	545102.35	1319775.32	Аналитический метод	0.10	Закрепление отсутствует
1236	545103.31	1319775.73	Аналитический метод	0.10	Закрепление отсутствует
1237	545221.86	1319630.84	Аналитический метод	0.10	Закрепление отсутствует
1238	545220.96	1319630.37	Аналитический метод	0.10	Закрепление отсутствует
1239	545366.73	1319452.20	Аналитический метод	0.10	Закрепление отсутствует
1240	545367.50	1319452.84	Аналитический метод	0.10	Закрепление отсутствует
1241	545483.43	1319311.15	Аналитический метод	0.10	Закрепление отсутствует
1242	545491.55	1319302.94	Аналитический метод	0.10	Закрепление отсутствует
1243	545737.68	1319548.32	Аналитический метод	0.10	Закрепление отсутствует
1244	545772.01	1319513.51	Аналитический метод	0.10	Закрепление отсутствует
1245	545771.33	1319512.77	Аналитический метод	0.10	Закрепление отсутствует

2. Сведения о характерных точках границ объекта					
Обозначение характерных точек границ	Координаты, м		Метод определения координат характерной точки	Средняя квадратическая погрешность положения характерной точки (Mt), м	Описание обозначения точки на местности (при наличии)
	X	Y			
1	2	3	4	5	6
1246	545790.10	1319493.74	Аналитический метод	0.10	Закрепление отсутствует
1247	546028.21	1319036.87	Аналитический метод	0.10	Закрепление отсутствует
1248	545744.38	1318887.08	Аналитический метод	0.10	Закрепление отсутствует
1249	545701.27	1318851.88	Аналитический метод	0.10	Закрепление отсутствует
1250	545701.90	1318851.10	Аналитический метод	0.10	Закрепление отсутствует
1251	545677.89	1318831.50	Аналитический метод	0.10	Закрепление отсутствует
1252	545677.26	1318832.27	Аналитический метод	0.10	Закрепление отсутствует
1253	545580.70	1318753.43	Аналитический метод	0.10	Закрепление отсутствует
1254	545378.27	1319002.65	Аналитический метод	0.10	Закрепление отсутствует
1255	545374.32	1319006.11	Аналитический метод	0.10	Закрепление отсутствует
1256	545372.24	1319003.74	Аналитический метод	0.10	Закрепление отсутствует
1257	545372.84	1319002.92	Аналитический метод	0.10	Закрепление отсутствует
1258	545341.30	1318967.03	Аналитический метод	0.10	Закрепление отсутствует
1259	545340.63	1318967.78	Аналитический метод	0.10	Закрепление отсутствует
1260	543171.07	1316499.68	Аналитический метод	0.10	Закрепление отсутствует
1261	543109.96	1316474.60	Аналитический метод	0.10	Закрепление отсутствует
1262	543110.46	1316458.93	Аналитический метод	0.10	Закрепление отсутствует
1263	543111.46	1316459.19	Аналитический метод	0.10	Закрепление отсутствует
1264	543112.95	1316413.08	Аналитический метод	0.10	Закрепление отсутствует
1265	542909.62	1316300.99	Аналитический метод	0.10	Закрепление отсутствует
1266	542947.09	1316120.79	Аналитический метод	0.10	Закрепление отсутствует
1267	542904.94	1315854.71	Аналитический метод	0.10	Закрепление отсутствует
1268	543134.17	1315549.19	Аналитический метод	0.10	Закрепление отсутствует
1269	543245.26	1315493.53	Аналитический метод	0.10	Закрепление отсутствует
1270	543249.61	1315185.91	Аналитический метод	0.10	Закрепление отсутствует

2. Сведения о характерных точках границ объекта					
Обозначение характерных точек границ	Координаты, м		Метод определения координат характерной точки	Средняя квадратическая погрешность положения характерной точки (M _t), м	Описание обозначения точки на местности (при наличии)
	X	Y			
1	2	3	4	5	6
1271	543230.70	1315128.76	Аналитический метод	0.10	Закрепление отсутствует
1272	543148.92	1315044.60	Аналитический метод	0.10	Закрепление отсутствует
1273	542972.78	1314914.22	Аналитический метод	0.10	Закрепление отсутствует
1274	542498.10	1314795.04	Аналитический метод	0.10	Закрепление отсутствует
1275	542211.17	1314569.70	Аналитический метод	0.10	Закрепление отсутствует
1276	541947.73	1314739.79	Аналитический метод	0.10	Закрепление отсутствует
1277	541920.84	1314697.62	Аналитический метод	0.10	Закрепление отсутствует
1278	541892.39	1314715.90	Аналитический метод	0.10	Закрепление отсутствует
1279	541606.32	1314609.37	Аналитический метод	0.10	Закрепление отсутствует
1280	541591.27	1314617.64	Аналитический метод	0.10	Закрепление отсутствует
1281	541475.10	1314555.68	Аналитический метод	0.10	Закрепление отсутствует
1282	541108.29	1314434.57	Аналитический метод	0.10	Закрепление отсутствует
1283	540988.65	1314473.53	Аналитический метод	0.10	Закрепление отсутствует
1284	540926.78	1314491.32	Аналитический метод	0.10	Закрепление отсутствует
1285	540806.88	1314065.96	Аналитический метод	0.10	Закрепление отсутствует
1286	540656.30	1313560.25	Аналитический метод	0.10	Закрепление отсутствует
1287	540655.25	1313560.25	Аналитический метод	0.10	Закрепление отсутствует
1288	540648.07	1313536.13	Аналитический метод	0.10	Закрепление отсутствует
1289	540640.79	1313536.21	Аналитический метод	0.10	Закрепление отсутствует
1290	540640.52	1313535.21	Аналитический метод	0.10	Закрепление отсутствует
1291	540477.58	1313536.88	Аналитический метод	0.10	Закрепление отсутствует
1292	540232.24	1313603.53	Аналитический метод	0.10	Закрепление отсутствует
1293	540214.03	1313617.32	Аналитический метод	0.10	Закрепление отсутствует
1294	540214.67	1313618.09	Аналитический метод	0.10	Закрепление отсутствует
1295	540205.18	1313625.28	Аналитический метод	0.10	Закрепление отсутствует

2. Сведения о характерных точках границ объекта					
Обозначение характерных точек границ	Координаты, м		Метод определения координат характерной точки	Средняя квадратическая погрешность положения характерной точки (Mt), м	Описание обозначения точки на местности (при наличии)
	X	Y			
1	2	3	4	5	6
1296	540204.56	1313624.49	Аналитический метод	0.10	Закрепление отсутствует
1297	540171.63	1313649.41	Аналитический метод	0.10	Закрепление отсутствует
1298	540172.24	1313650.21	Аналитический метод	0.10	Закрепление отсутствует
1299	540165.93	1313654.98	Аналитический метод	0.10	Закрепление отсутствует
1300	540165.35	1313654.17	Аналитический метод	0.10	Закрепление отсутствует
1301	540139.72	1313673.57	Аналитический метод	0.10	Закрепление отсутствует
1302	540049.82	1313743.55	Аналитический метод	0.10	Закрепление отсутствует
1303	539942.36	1313954.85	Аналитический метод	0.10	Закрепление отсутствует
1304	540013.91	1314030.34	Аналитический метод	0.10	Закрепление отсутствует
1305	539895.38	1314263.41	Аналитический метод	0.10	Закрепление отсутствует
1306	539834.99	1314165.99	Аналитический метод	0.10	Закрепление отсутствует
1307	539708.81	1314414.10	Аналитический метод	0.10	Закрепление отсутствует
1308	539634.57	1314476.32	Аналитический метод	0.10	Закрепление отсутствует
1309	539626.23	1314476.01	Аналитический метод	0.10	Закрепление отсутствует
1310	539625.93	1314484.00	Аналитический метод	0.10	Закрепление отсутствует
1311	539775.09	1314545.14	Аналитический метод	0.10	Закрепление отсутствует
1312	539775.09	1314545.16	Аналитический метод	0.10	Закрепление отсутствует
1313	539776.16	1314544.78	Аналитический метод	0.10	Закрепление отсутствует
1314	539776.72	1314546.44	Аналитический метод	0.10	Закрепление отсутствует
1315	539777.86	1314546.47	Аналитический метод	0.10	Закрепление отсутствует
1316	539779.81	1314546.91	Аналитический метод	0.10	Закрепление отсутствует
1317	539781.63	1314547.73	Аналитический метод	0.10	Закрепление отсутствует
1318	539783.25	1314548.89	Аналитический метод	0.10	Закрепление отсутствует
1319	539784.61	1314550.36	Аналитический метод	0.10	Закрепление отсутствует
1320	539785.04	1314551.06	Аналитический метод	0.10	Закрепление отсутствует

2. Сведения о характерных точках границ объекта					
Обозначение характерных точек границ	Координаты, м		Метод определения координат характерной точки	Средняя квадратическая погрешность положения характерной точки (Mt), м	Описание обозначения точки на местности (при наличии)
	X	Y			
1	2	3	4	5	6
1321	539792.17	1314548.99	Аналитический метод	0.10	Закрепление отсутствует
1322	539796.35	1314563.40	Аналитический метод	0.10	Закрепление отсутствует
1323	539795.65	1314563.85	Аналитический метод	0.10	Закрепление отсутствует
1324	539794.73	1314564.68	Аналитический метод	0.10	Закрепление отсутствует
1325	539793.66	1314566.30	Аналитический метод	0.10	Закрепление отсутствует
1326	539793.28	1314567.40	Аналитический метод	0.10	Закрепление отсутствует
1327	539793.15	1314569.72	Аналитический метод	0.10	Закрепление отсутствует
1328	539793.68	1314571.73	Аналитический метод	0.10	Закрепление отсутствует
1329	539794.45	1314574.33	Аналитический метод	0.10	Закрепление отсутствует
1330	539799.12	1314590.13	Аналитический метод	0.10	Закрепление отсутствует
1331	539799.33	1314590.90	Аналитический метод	0.10	Закрепление отсутствует
1332	539799.40	1314591.43	Аналитический метод	0.10	Закрепление отсутствует
1333	539799.43	1314591.87	Аналитический метод	0.10	Закрепление отсутствует
1334	539799.44	1314592.98	Аналитический метод	0.10	Закрепление отсутствует
1335	539799.38	1314594.99	Аналитический метод	0.10	Закрепление отсутствует
1336	539794.98	1314595.72	Аналитический метод	0.10	Закрепление отсутствует
1337	539794.80	1314592.82	Аналитический метод	0.10	Закрепление отсутствует
1338	539794.70	1314591.28	Аналитический метод	0.10	Закрепление отсутствует
1339	539794.44	1314590.16	Аналитический метод	0.10	Закрепление отсутствует
1340	539793.49	1314586.96	Аналитический метод	0.10	Закрепление отсутствует
1341	539789.02	1314571.85	Аналитический метод	0.10	Закрепление отсутствует
1342	539788.62	1314570.79	Аналитический метод	0.10	Закрепление отсутствует
1343	539788.18	1314570.04	Аналитический метод	0.10	Закрепление отсутствует
1344	539787.29	1314569.01	Аналитический метод	0.10	Закрепление отсутствует
1345	539786.43	1314568.36	Аналитический метод	0.10	Закрепление отсутствует

2. Сведения о характерных точках границ объекта					
Обозначение характерных точек границ	Координаты, м		Метод определения координат характерной точки	Средняя квадратическая погрешность положения характерной точки (Mt), м	Описание обозначения точки на местности (при наличии)
	X	Y			
1	2	3	4	5	6
1346	539785.73	1314567.98	Аналитический метод	0.10	Закрепление отсутствует
1347	539784.79	1314567.64	Аналитический метод	0.10	Закрепление отсутствует
1348	539784.00	1314567.48	Аналитический метод	0.10	Закрепление отсутствует
1349	539783.72	1314567.45	Аналитический метод	0.10	Закрепление отсутствует
1350	539783.37	1314567.44	Аналитический метод	0.10	Закрепление отсутствует
1351	539782.77	1314567.45	Аналитический метод	0.10	Закрепление отсутствует
1352	539782.24	1314567.51	Аналитический метод	0.10	Закрепление отсутствует
1353	539781.95	1314567.57	Аналитический метод	0.10	Закрепление отсутствует
1354	539781.80	1314567.08	Аналитический метод	0.10	Закрепление отсутствует
1355	539781.20	1314567.42	Аналитический метод	0.10	Закрепление отсутствует
1356	539779.31	1314568.06	Аналитический метод	0.10	Закрепление отсутствует
1357	539777.36	1314568.53	Аналитический метод	0.10	Закрепление отсутствует
1358	539775.37	1314568.62	Аналитический метод	0.10	Закрепление отсутствует
1359	539773.40	1314568.31	Аналитический метод	0.10	Закрепление отсутствует
1360	539771.52	1314567.62	Аналитический метод	0.10	Закрепление отсутствует
1361	539769.83	1314566.57	Аналитический метод	0.10	Закрепление отсутствует
1362	539769.03	1314565.82	Аналитический метод	0.10	Закрепление отсутствует
1363	539768.37	1314565.20	Аналитический метод	0.10	Закрепление отсутствует
1364	539767.22	1314563.57	Аналитический метод	0.10	Закрепление отсутствует
1365	539766.41	1314561.75	Аналитический метод	0.10	Закрепление отсутствует
1366	539765.85	1314559.83	Аналитический метод	0.10	Закрепление отсутствует
1367	539765.43	1314557.87	Аналитический метод	0.10	Закрепление отсутствует
1368	539765.41	1314555.88	Аналитический метод	0.10	Закрепление отсутствует
1369	539765.78	1314553.92	Аналитический метод	0.10	Закрепление отсутствует
1370	539766.53	1314552.07	Аналитический метод	0.10	Закрепление отсутствует

2. Сведения о характерных точках границ объекта					
Обозначение характерных точек границ	Координаты, м		Метод определения координат характерной точки	Средняя квадратическая погрешность положения характерной точки (Mt), м	Описание обозначения точки на местности (при наличии)
	X	Y			
1	2	3	4	5	6
1371	539767.64	1314550.41	Аналитический метод	0.10	Закрепление отсутствует
1372	539769.06	1314549.00	Аналитический метод	0.10	Закрепление отсутствует
1373	539769.92	1314548.43	Аналитический метод	0.10	Закрепление отсутствует
1374	539768.94	1314548.03	Аналитический метод	0.10	Закрепление отсутствует
1	539769.27	1314547.21	Аналитический метод	0.10	Закрепление отсутствует
1375	534802.40	1322392.39	Аналитический метод	0.10	Закрепление отсутствует
1376	534803.39	1322390.33	Аналитический метод	0.10	Закрепление отсутствует
1377	534804.69	1322389.05	Аналитический метод	0.10	Закрепление отсутствует
1378	534807.85	1322388.17	Аналитический метод	0.10	Закрепление отсутствует
1379	534824.85	1322387.17	Аналитический метод	0.10	Закрепление отсутствует
1380	534826.77	1322387.16	Аналитический метод	0.10	Закрепление отсутствует
1381	534828.68	1322387.35	Аналитический метод	0.10	Закрепление отсутствует
1382	534834.27	1322388.20	Аналитический метод	0.10	Закрепление отсутствует
1383	534834.64	1322394.27	Аналитический метод	0.10	Закрепление отсутствует
1384	534833.64	1322394.34	Аналитический метод	0.10	Закрепление отсутствует
1385	534833.85	1322397.83	Аналитический метод	0.10	Закрепление отсутствует
1386	534809.63	1322399.26	Аналитический метод	0.10	Закрепление отсутствует
1387	534808.88	1322397.41	Аналитический метод	0.10	Закрепление отсутствует
1388	534807.78	1322395.74	Аналитический метод	0.10	Закрепление отсутствует
1389	534806.37	1322394.33	Аналитический метод	0.10	Закрепление отсутствует
1390	534804.71	1322393.23	Аналитический метод	0.10	Закрепление отсутствует
1391	534802.85	1322392.48	Аналитический метод	0.10	Закрепление отсутствует
1375	534802.40	1322392.39	Аналитический метод	0.10	Закрепление отсутствует

3. Сведения о характерных точках части (частей) границы объекта

Обозначение характерных точек части границы	Координаты, м		Метод определения координат характерной точки	Средняя квадратическая погрешность положения характерной точки (Mt), м	Описание обозначения точки на местности (при наличии)
	X	Y			
1	2	3	4	5	6
-	-	-	-	-	-

Раздел 3

Сведения о местоположении измененных (уточненных) границ объекта

1. Система координат -

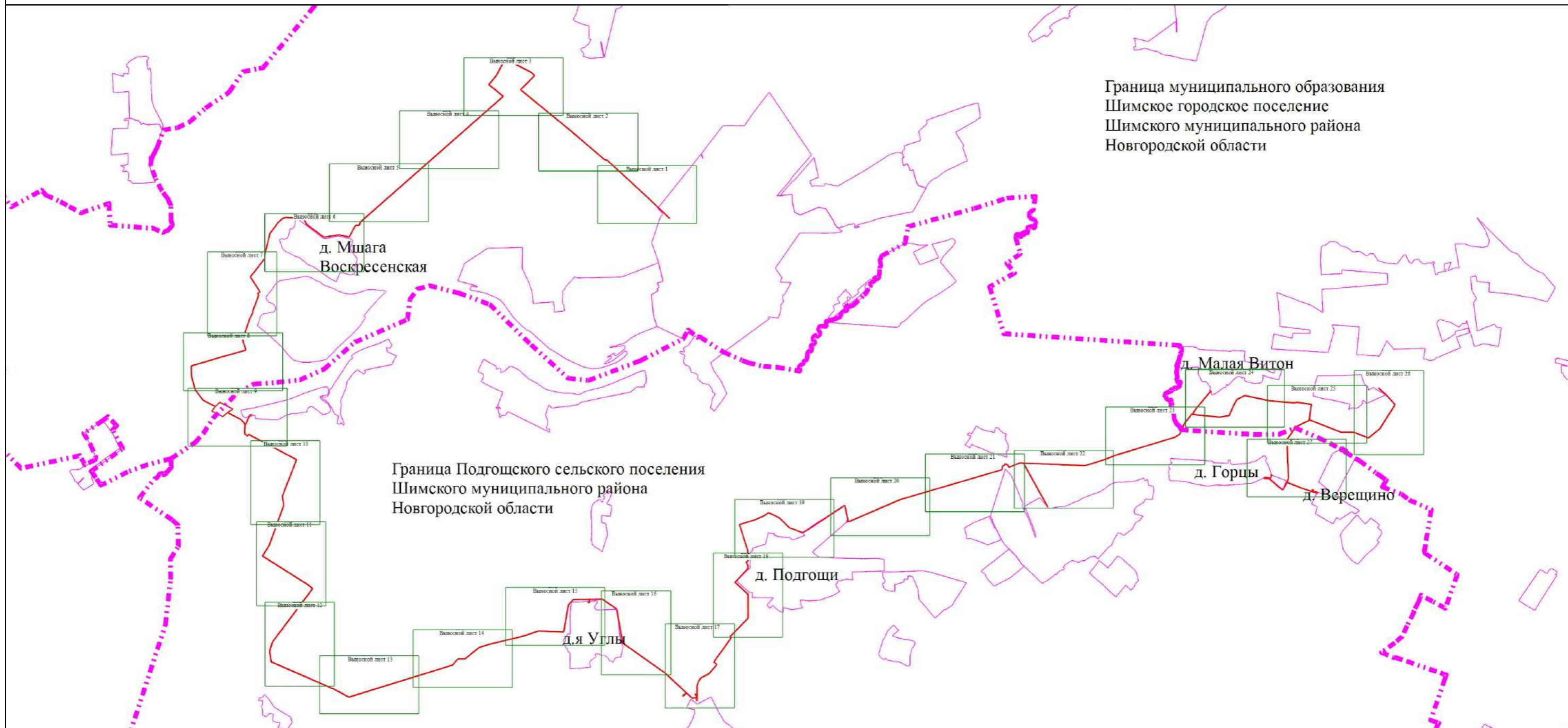
2. Сведения о характерных точках границ объекта

Обозначение характерных точек границ	Существующие координаты, м		Измененные (уточненные) координаты, м		Метод определения координат характерной точки	Средняя квадратическая погрешность положения характерной точки (Mt), м	Описание обозначения точки на местности (при наличии)
	X	Y	X	Y			
1	2	3	4	5	6	7	8
-	-	-	-	-	-	-	

3. Сведения о характерных точках части (частей) границы объекта

Обозначение характерных точек части границы	Существующие координаты, м		Измененные (уточненные) координаты, м		Метод определения координат характерной точки	Средняя квадратическая погрешность положения характерной точки (Mt), м	Описание обозначения точки на местности (при наличии)
	X	Y	X	Y			
1	2	3	4	5	6	7	8
-	-	-	-	-	-	-	

Схема расположения границ публичного сервитута



Граница муниципального образования
Шимское городское поселение
Шимского муниципального района
Новгородской области

Граница Подгошского сельского поселения
Шимского муниципального района
Новгородской области

Масштаб 1:70400

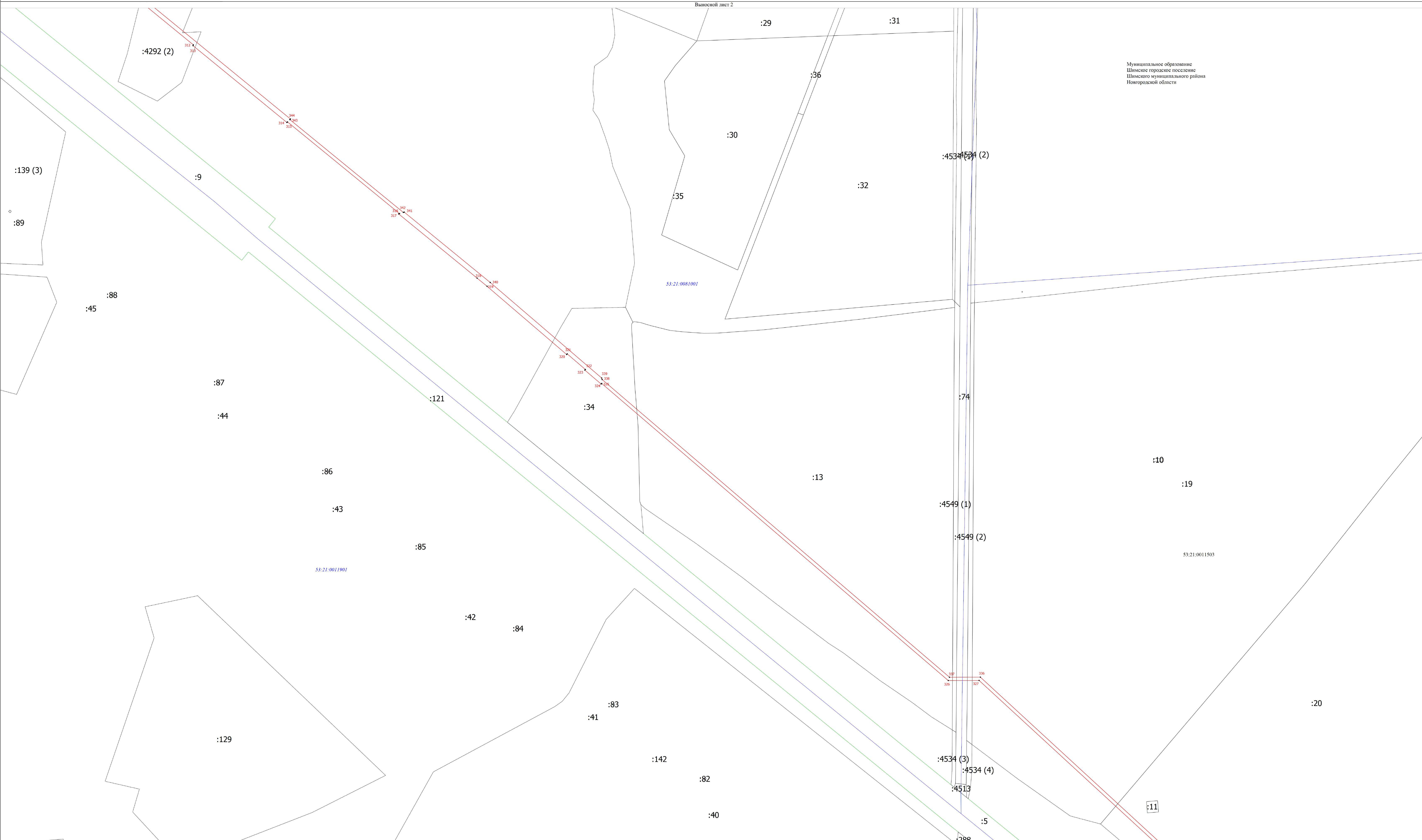
- Условные обозначения
- - Часть границы, местоположение которой определено при выполнении кадастровых работ
 - - Границы муниципального образования
 - - Граница земельного участка в составе Единого землепользования
 - - Граница объекта незавершенного строительства
 - - Граница кадастрового квартала
 - - Граница населенного пункта

Подпись _____

Дата " ____ " _____ г.

Место для оттиска печати (при наличии) лица, составившего описание местоположения границ объекта

Муниципальное образование
Шимское городское поселение
Шимского муниципального района
Новгородской области



Условные обозначения
- Часть границы, местоположение которой определено при выполнении кадастровых работ
- Границы муниципального образования
- Границы кадастрового земельного участка
- Обозначение контура земельного участка

Масштаб 1:1500



Муниципальное образование
Шимское городское поселение
Шимского муниципального района
Новгородской области

Условные обозначения
- Часть границы, местоположение которой определено при выполнении кадастровых работ
- Границы муниципального образования
:1 - Кадастровый номер земельного участка
(1) - Обозначение контура земельного участка

Масштаб 1:1500

Подпись _____

Дата "___" ____ г.

Место для оттиска печати (при наличии) лица, составившего описание местоположения границ объекта

Муниципальное образование
Шимское городское поселение
Шимского муниципального района
Новгородской области

:139

:128

53:21:0011901

:139 (2)

:139 (1)

:121

:140 (3)

Масштаб 1:1500

Условные обозначения
- Часть границы, местоположение которой определено при выполнении кадастровых работ
- Границы муниципального образования
:1 - Кадастровый номер земельного участка
(1) - Обозначение контура земельного участка

Подпись _____

Дата " ____ " _____ г.

Место для оттиска печати (при наличии) лица, составившего описание местоположения границ объекта

Муниципальное образование
Шимское городское поселение
Шимского муниципального района
Новгородской области

:166 (2)

:128

:166 (1)

53:21:0011901

:121

:140 (3)

:287

:140 (2)

:167 (1)

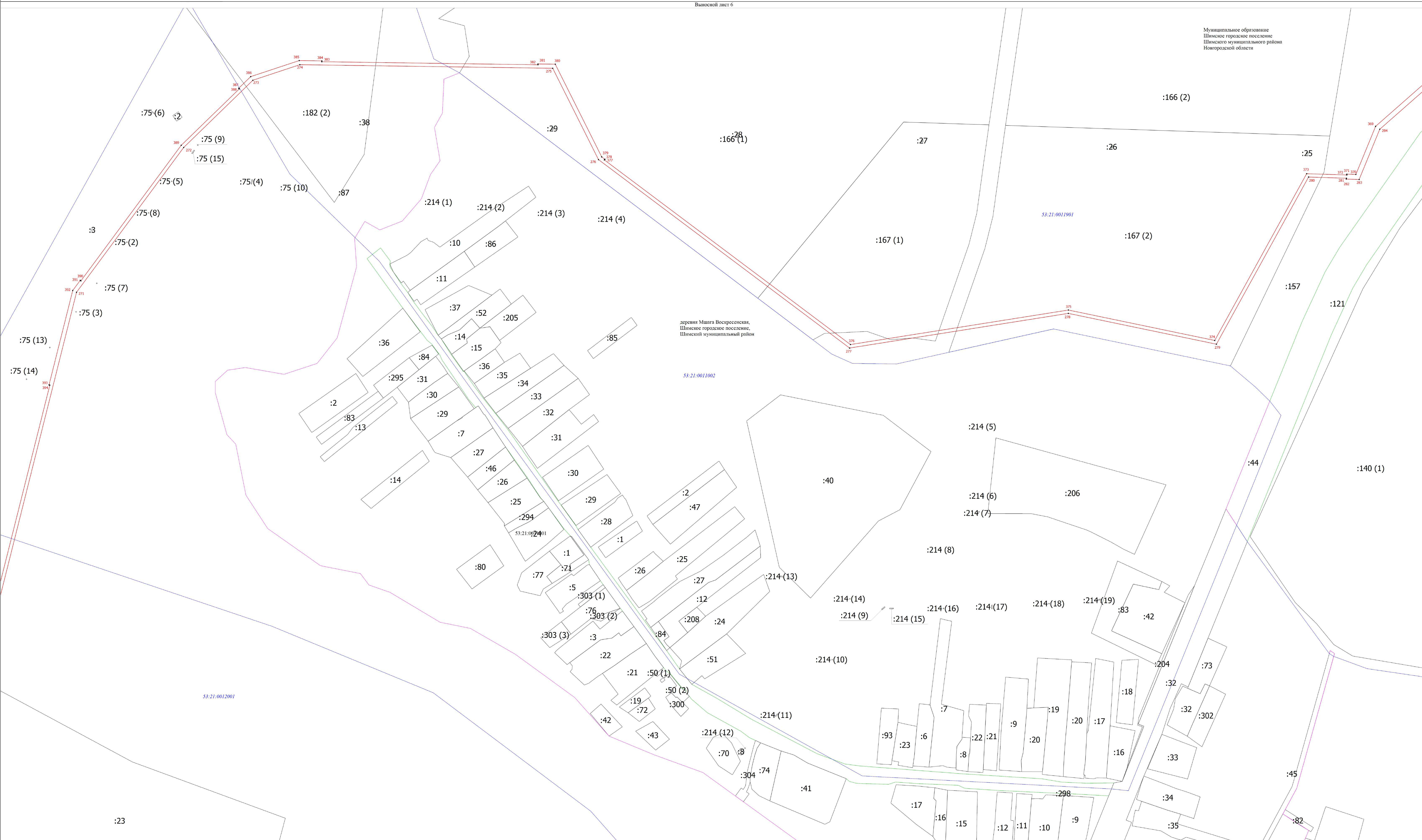
Условные обозначения
- Часть границы, местоположение которой определено при выполнении кадастровых работ
- Границы муниципального образования
:1 - Кадастровый номер земельного участка
(1) - Обозначение контура земельного участка

Масштаб 1:1500

Подпись _____

Дата " ____ " _____ г.

Место для оттиска печати (при наличии) лица, составившего описание местоположения границ объекта



Условные обозначения
- Часть границы, местоположение которой определено при выполнении кадастровых работ

Масштаб 1:1500

1

:25 (3)

:4452 (1)

:2

:23

Муниципальное образование
Шимское городское поселение
Шимского муниципального района
Новгородской области

:3

397
398
399

:25 (2)

:4

:146 (1)

53:21:0012001

:16

401
402
403

:215 (1)

:5

:4452 (2)

:6

деревня Мшга Ямская, Шимское городское поселение,
Шимский муниципальный район

:81

:17

:24

:80

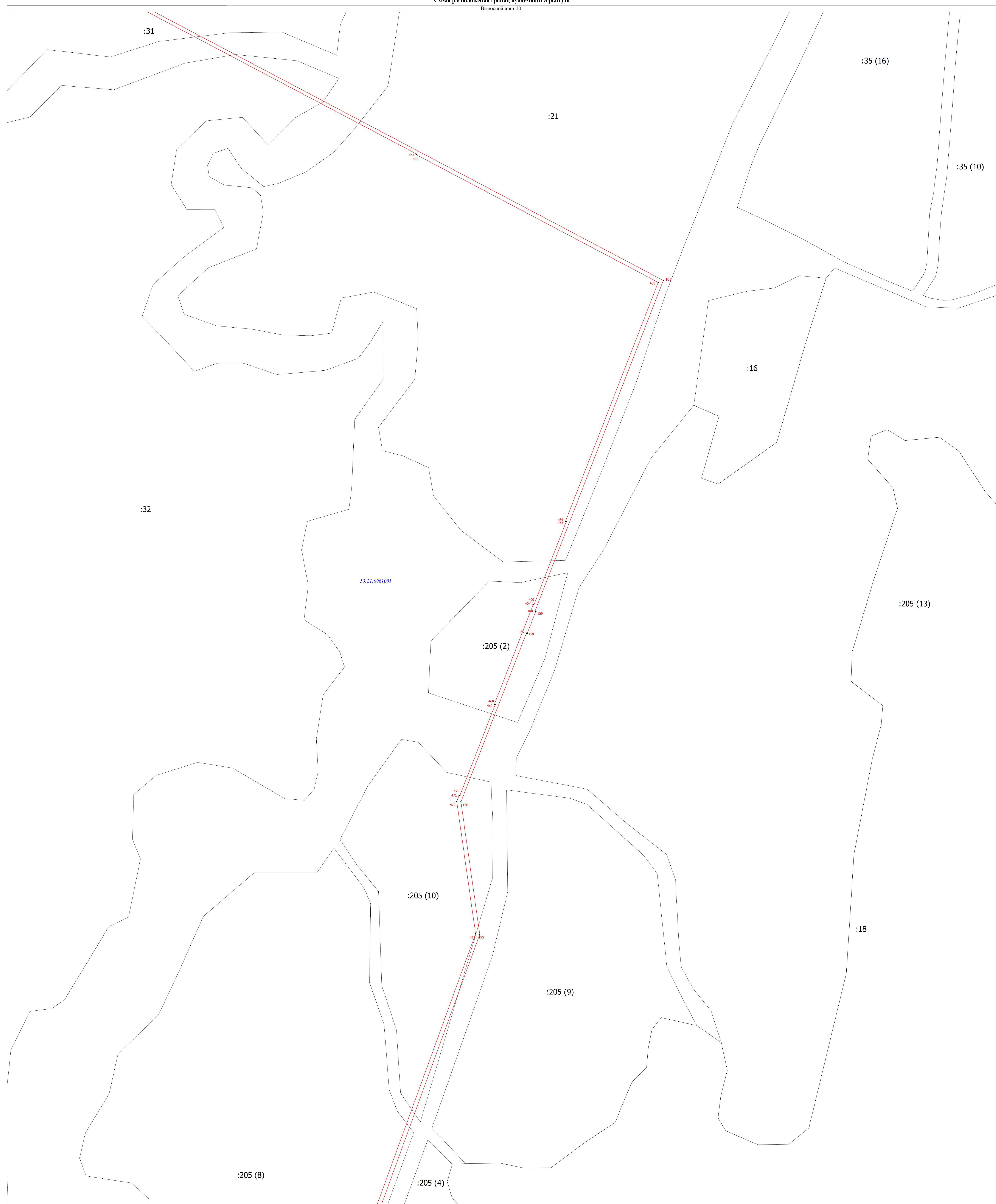
Масштаб 1:1500

Условные обозначения
--- Часть границы, местоположение которой определено при выполнении кадастровых работ
--- Границы муниципального образования
:1 - Кадастровый номер земельного участка
(1) - Обозначение контура земельного участка

Подпись _____

Дата " ____ " ____ г.

Место для оттиска печати (при наличии) лица, составившего описание местоположения границ объекта



Условные обозначения
- Часть границы, местоположение которой определено при выполнении кадастровых работ
- Границы муниципального образования
:1 - Кадастровый номер земельного участка
(1) - Обозначение контура земельного участка

Масштаб 1:1500

Подпись _____

Дата " ____ " ____ г.

Место для отписки печати (при наличии) лица, составившего описание местоположения границ объекта

:205 (8)

:205 (4)

:205 (11)

:205 (3)

53:21:0061001

:18

:35 (25)

:35 (26)

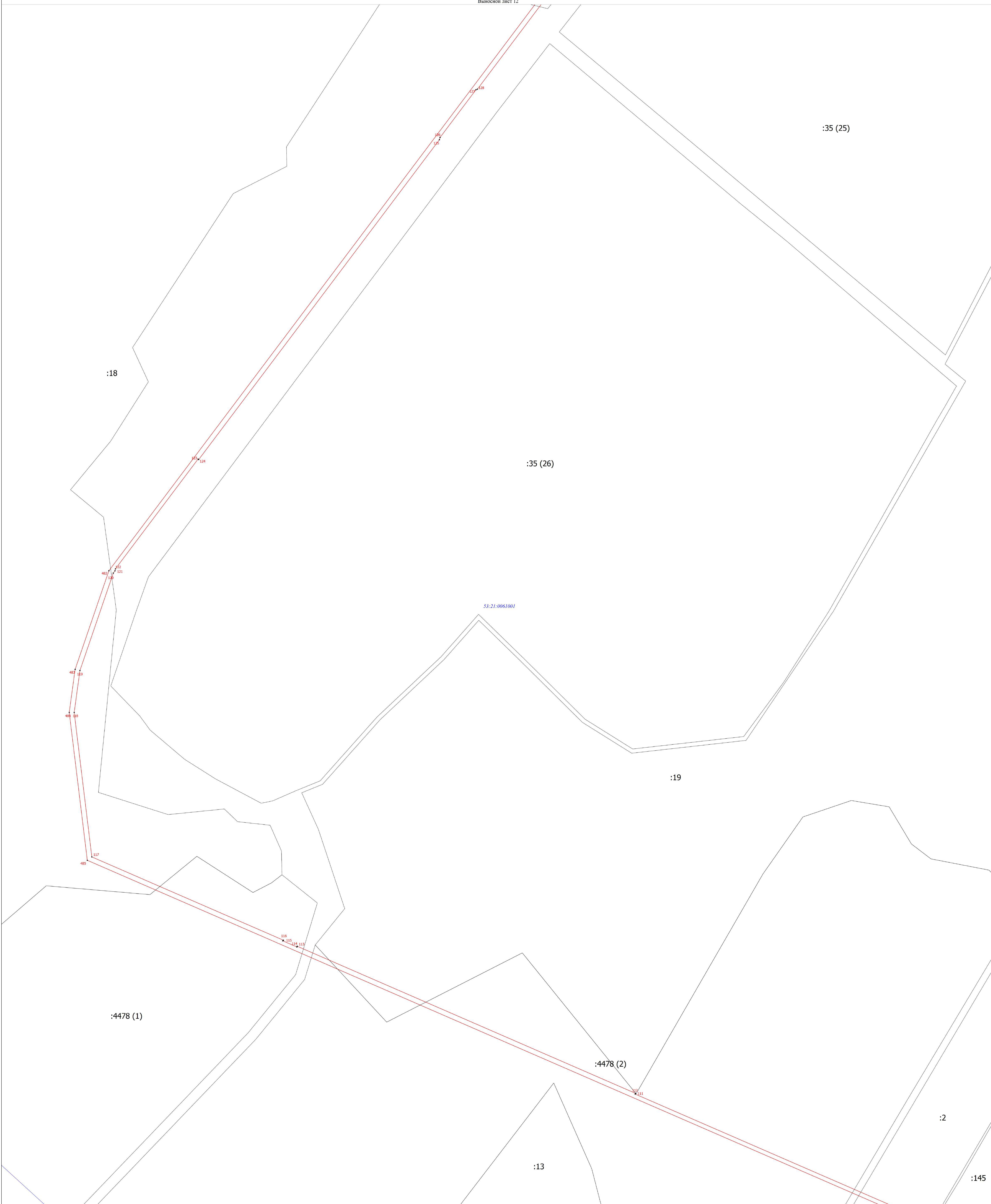
Масштаб 1:1500

Условные обозначения
--- Часть границы, местоположение которой определено при выполнении кадастровых работ
--- Границы муниципального образования
:1 - Кадастровый номер земельного участка
(1) - Обозначение контура земельного участка

Подпись _____

Дата " ____ " ____ г.

Место для отписки печати (при наличии) лица, составившего описание местоположения границ объекта



Условные обозначения
--- Часть границы, местоположение которой определено при выполнении кадастровых работ
--- Границы муниципального образования
:1 - Кадастровый номер земельного участка
(1) - Обозначение контура земельного участка

Масштаб 1:1500

Подпись _____

Дата " ____ " _____ г.

Место для оттиска печати (при наличии) лица, составившего описание местоположения границ объекта



Условные обозначения
- Часть границы, местоположение которой определено при выполнении кадастровых работ
- Границы муниципального образования
- Кадстровый номер земельного участка
- Обозначение контура земельного участка

Масштаб 1:1500

Подпись _____

Дата " ____ " ____ г.

Место для оттиска печати (при наличии) лица, составившего описание местоположения границ объекта



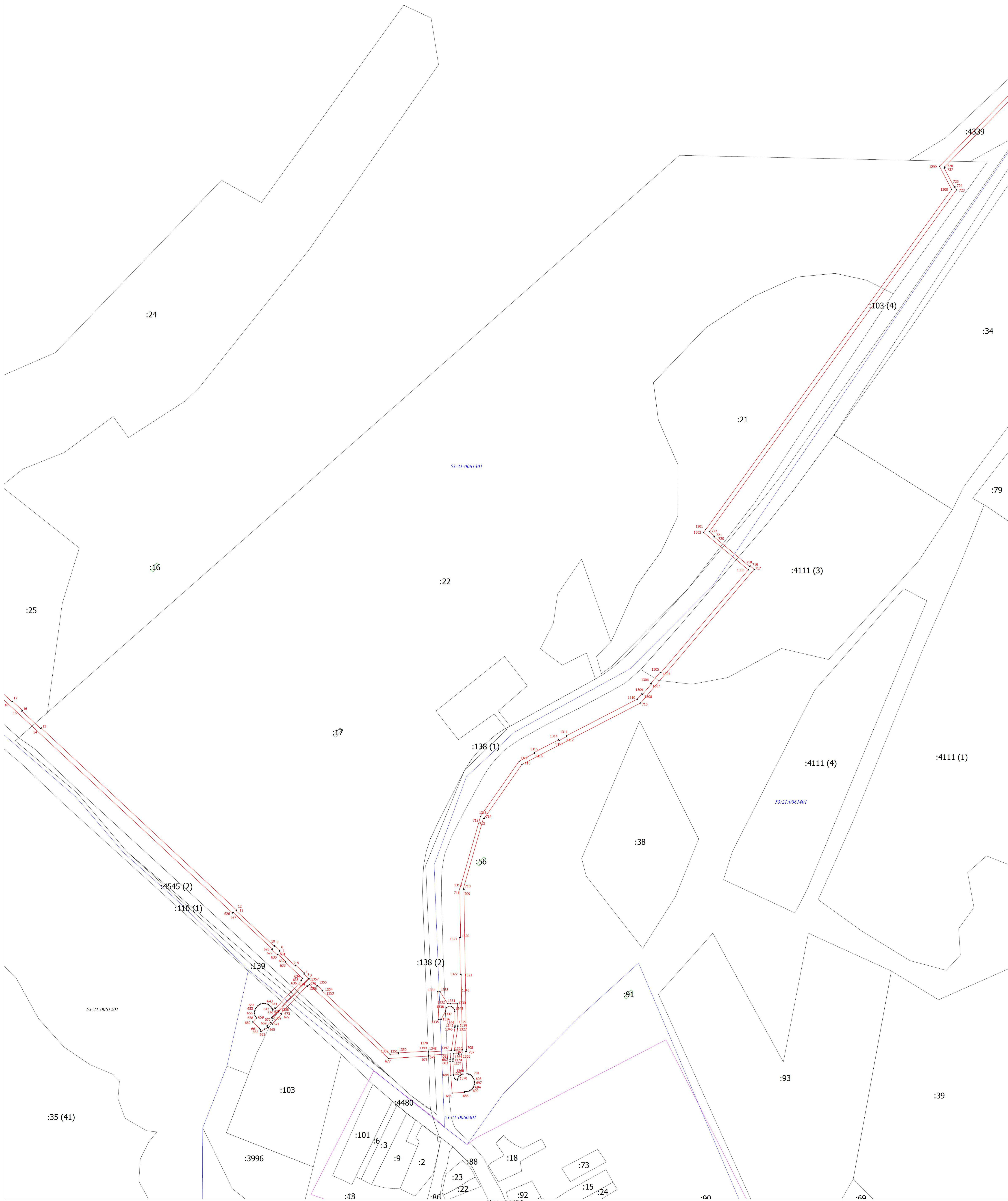
Условные обозначения
- Часть границы, местоположение которой определено при выполнении кадастровых работ
- Границы муниципального образования
:1 - Кадастровый номер земельного участка
(1) - Обозначение контура земельного участка

Масштаб 1:1500

Подпись _____

Дата " ____ " _____ г.

Место для оттиска печати (при наличии) лица, составившего описание местоположения границ объекта



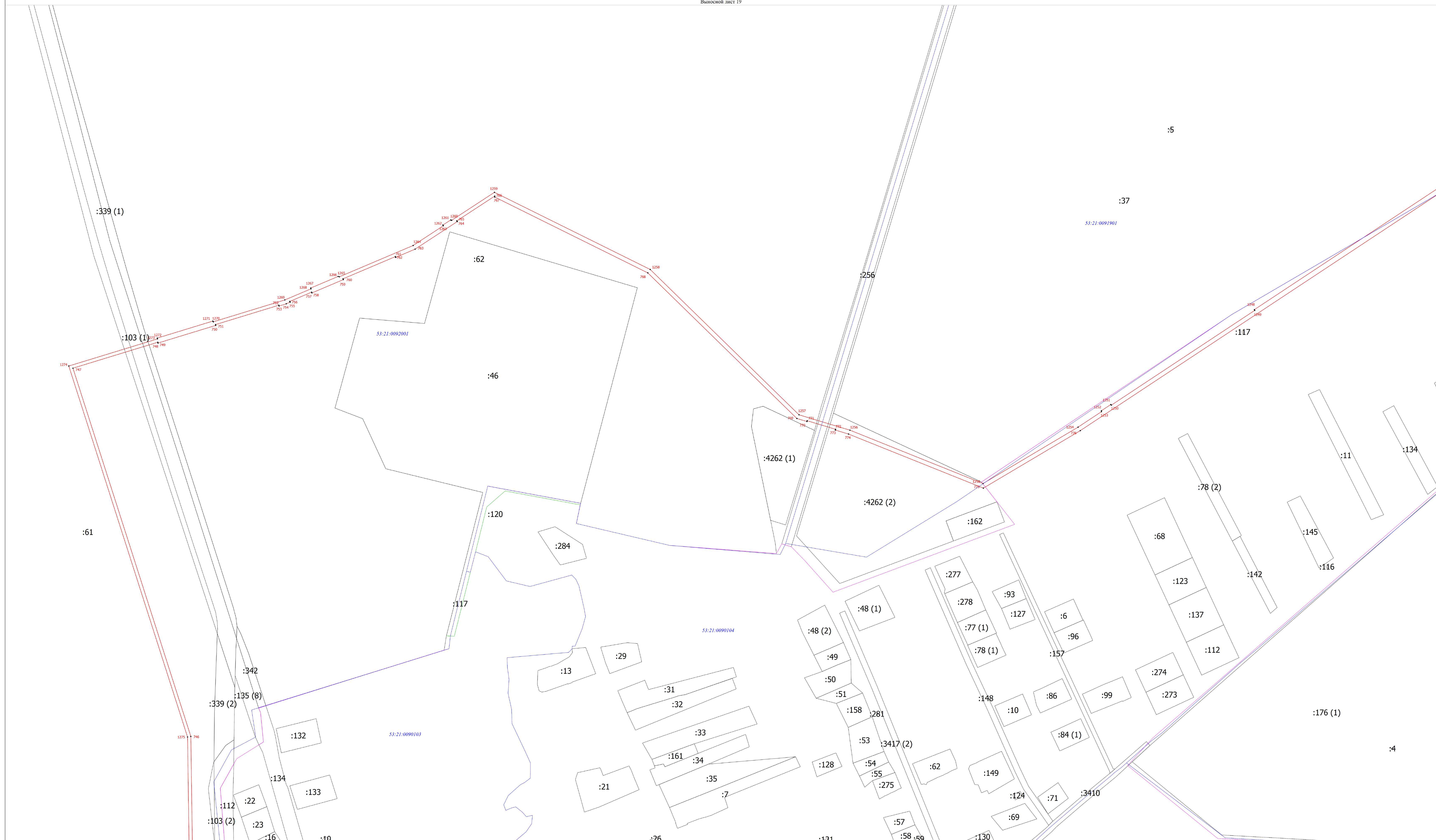
Условные обозначения
--- Часть границы, местоположение которой определено при выполнении кадастровых работ
--- Границы муниципального образования
:1 - Кадастровый номер земельного участка
(1) - Обозначение контура земельного участка

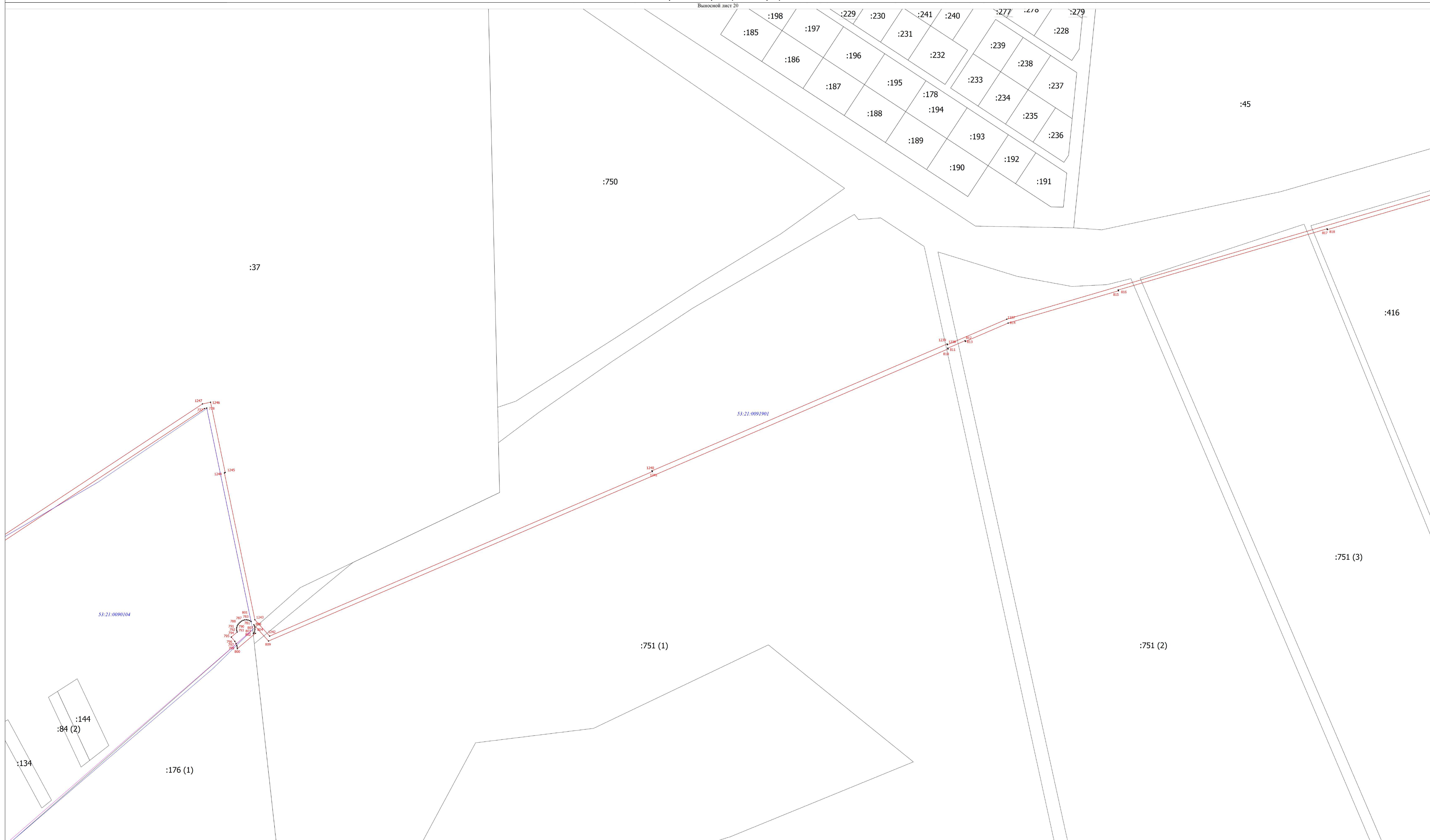
Масштаб 1:1500

Подпись _____

Дата " ____ " ____ г.

Место для отписки печати (при наличии) лица, составившего описание местоположения границ объекта





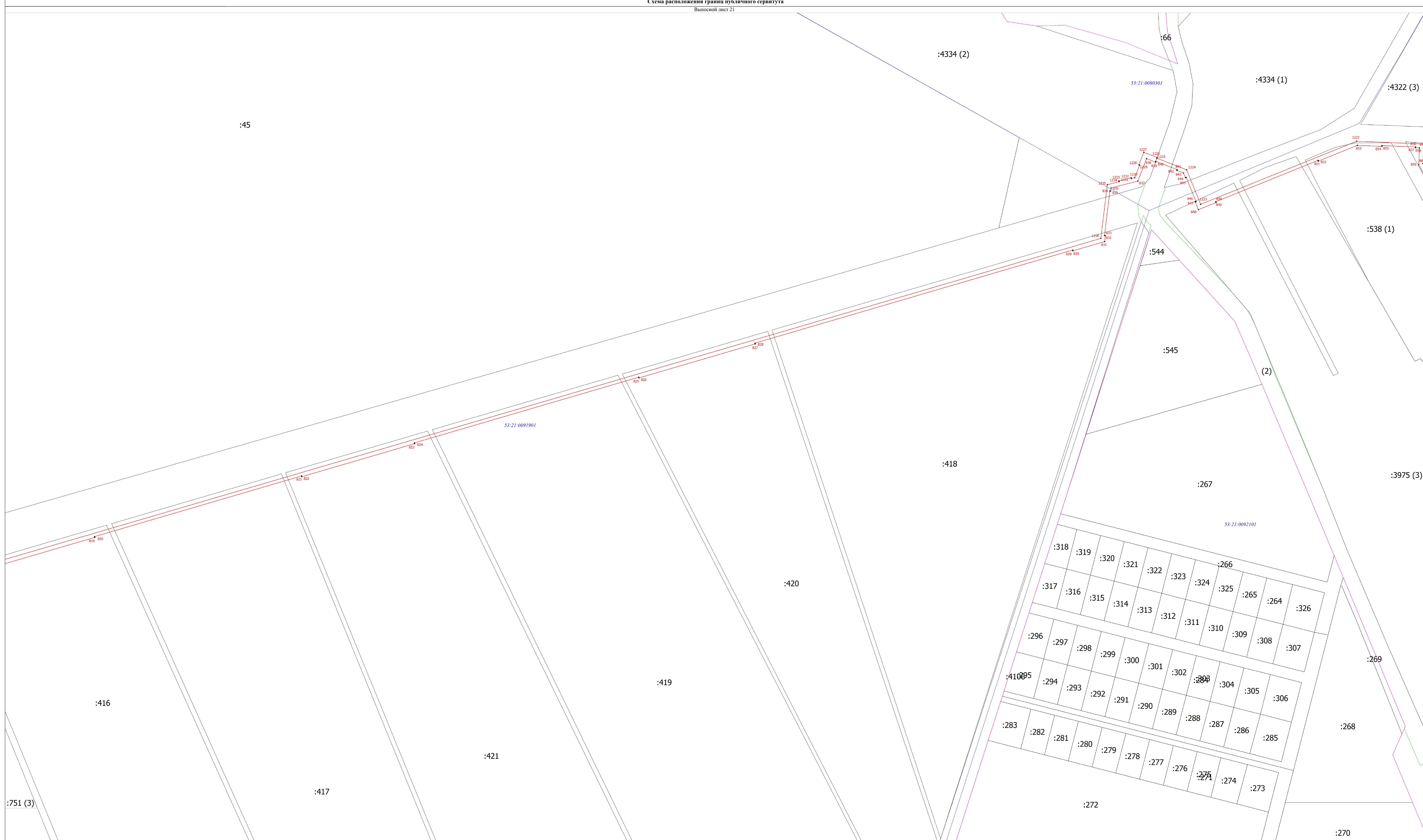
Условные обозначения
- Часть границы, местоположение которой определено при выполнении кадастровых работ
- Границы муниципального образования
:1 - Кадастровый номер земельного участка
(1) - Обозначение контура земельного участка

Масштаб 1:1500

Подпись _____

Дата " ____ " ____ г.

Место для оттиска печати (при наличии) лица, составившего описание местоположения границ объекта



Условные обозначения
- Часть границы, местоположение которой определено при выполнении кадастровых работ
- Границы муниципального образования
:1 - Кадастровый номер земельного участка
(1) - Обозначение контура земельного участка

Масштаб 1:1500

Подпись _____

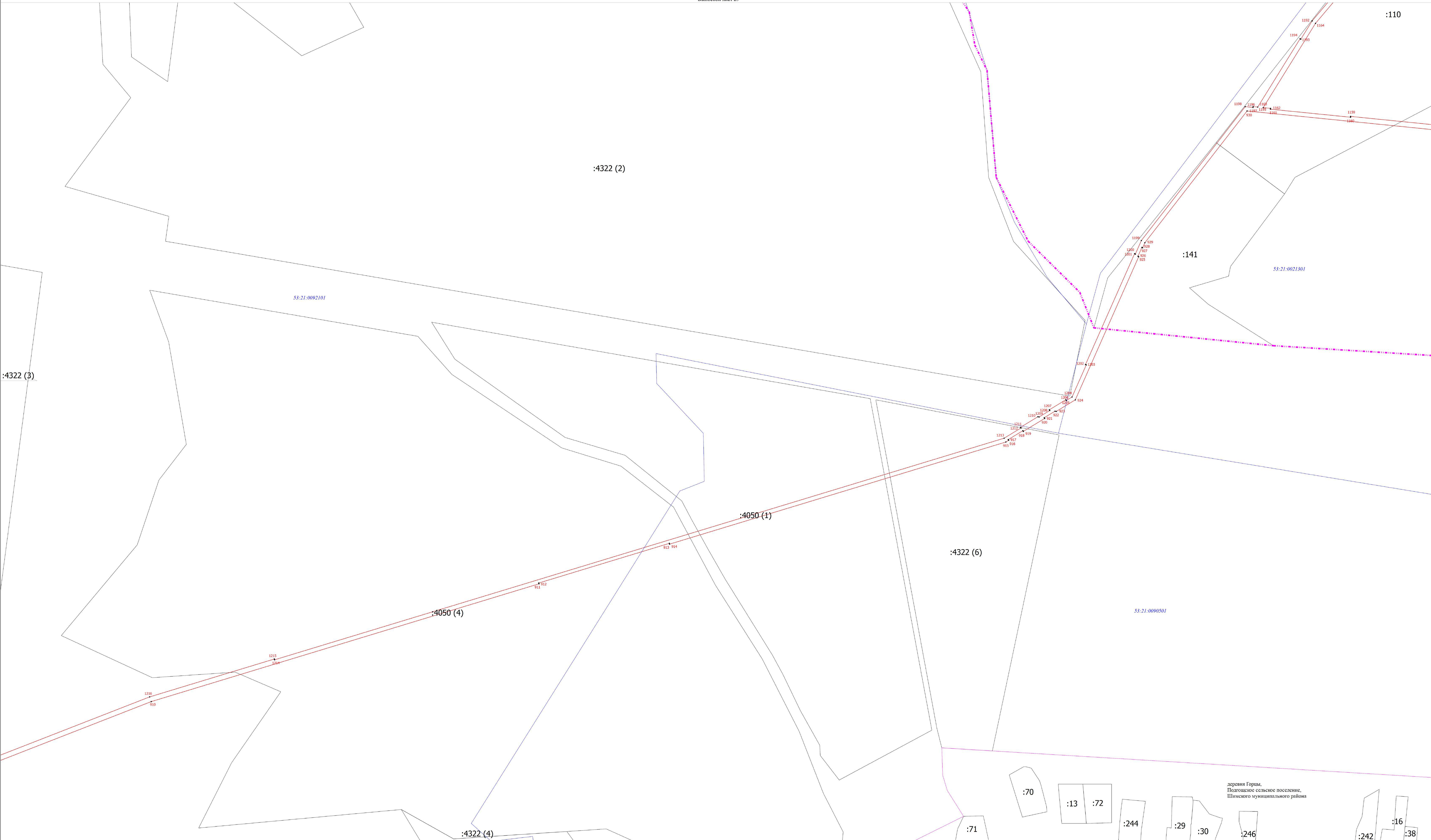
Дата "___" _____ г.

Место для оттиска печати (при наличии) лица, составившего описание местоположения границ объекта



- Условные обозначения
- Часть границы, местоположение которой определено при выполнении кадастровых работ
 - Границы муниципального образования
 - Границы земельного участка
 - Кадастровый номер земельного участка
 - (2) — Обозначение контура земельного участка
 - Граница земельного участка в составе Единого землепользования
 - Граница объекта незавершенного строительства
 - Граница кадастрового квартала
 - Граница наследного пункта
 - 53:21:0090301 — Номер кадастрового квартала

Масштаб 1:1500



:4322 (3)

:4322 (2)

:141

:4050 (1)

:4322 (6)

:4050 (4)

:4322 (4)

:70

:13

:72

:244

:29

:30

:246

:242

:16

:38

Условные обозначения
- Часть границы, местоположение которой определено при выполнении кадастровых работ
- Границы муниципального образования
:11 - Кадастровый номер земельного участка
(1) - Обозначение контура земельного участка

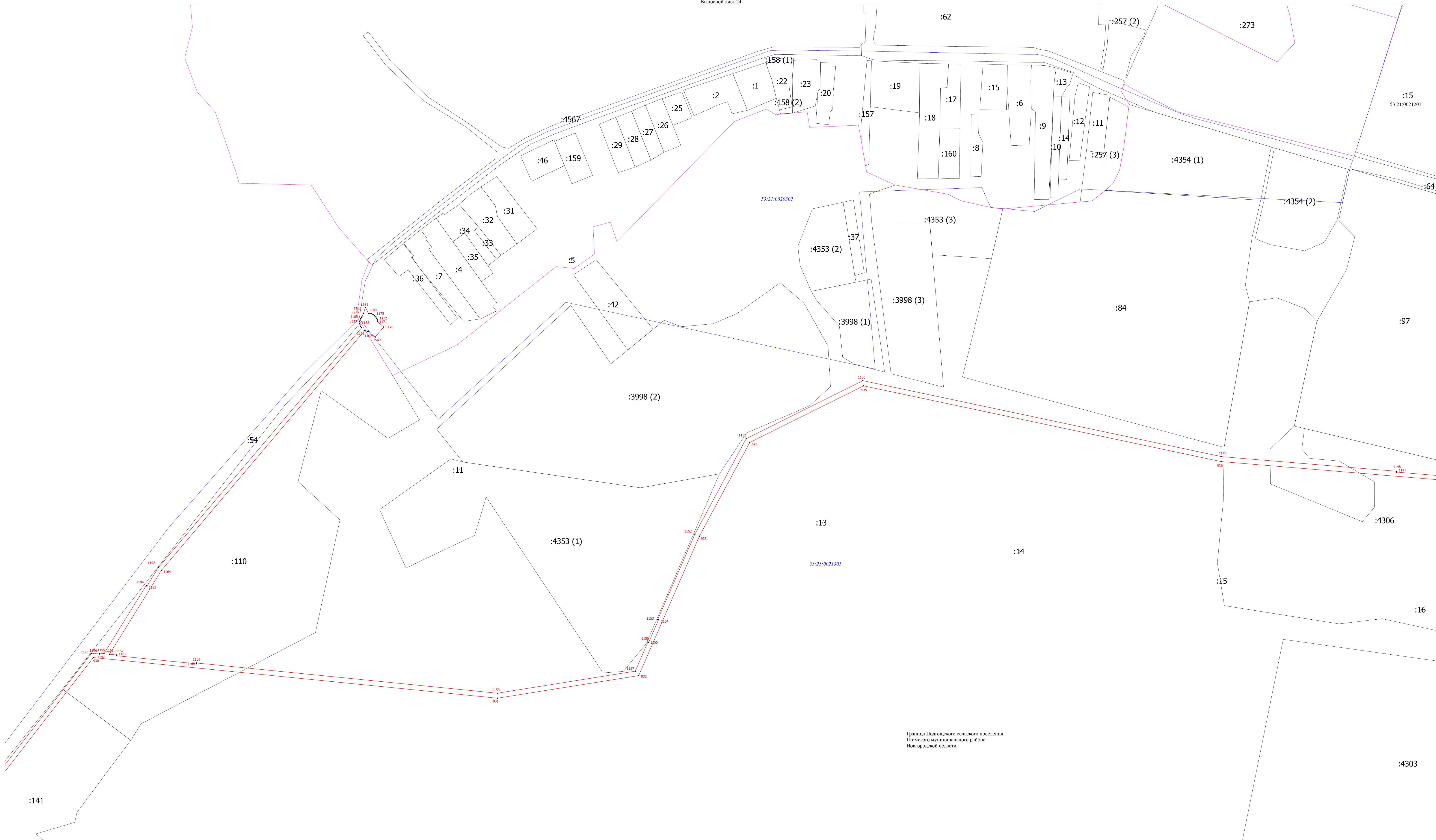
Масштаб 1:1500

деревня Горы,
Положское сельское поселение,
Пинского муниципального района

Подпись _____

Дата " ____ " _____ г.

Место для оттиска печати (при наличии) лица, составившего описание местоположения границ объекта



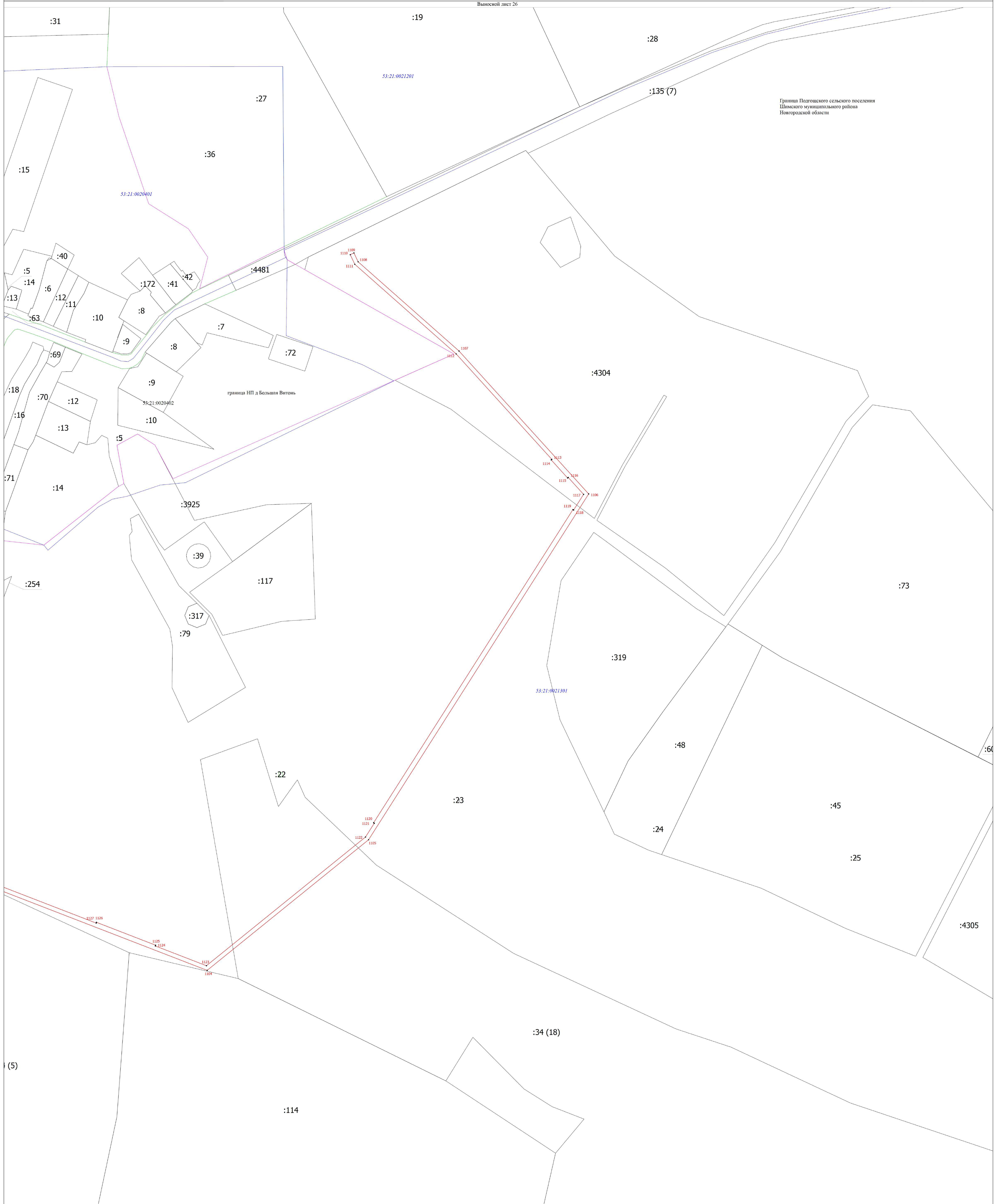
Граница Подгосшского сельского поселения
Шимского муниципального района
Новгородской области

Условные обозначения
- Часть границы, местоположение которой определено при выполнении кадастровых работ
- Границы муниципального образования
- Границы муниципального района
- Кадастровый номер земельного участка
- Обозначение контура земельного участка

Масштаб 1:1500

Подпись _____
Место для оттиска печати (при наличии) лица, составившего описание местоположения границ объекта

Дата " ____ " _____ г.



Граница Подгосского сельского поселения
Шимского муниципального района
Новгородской области

граница НПД д. Большая Витень

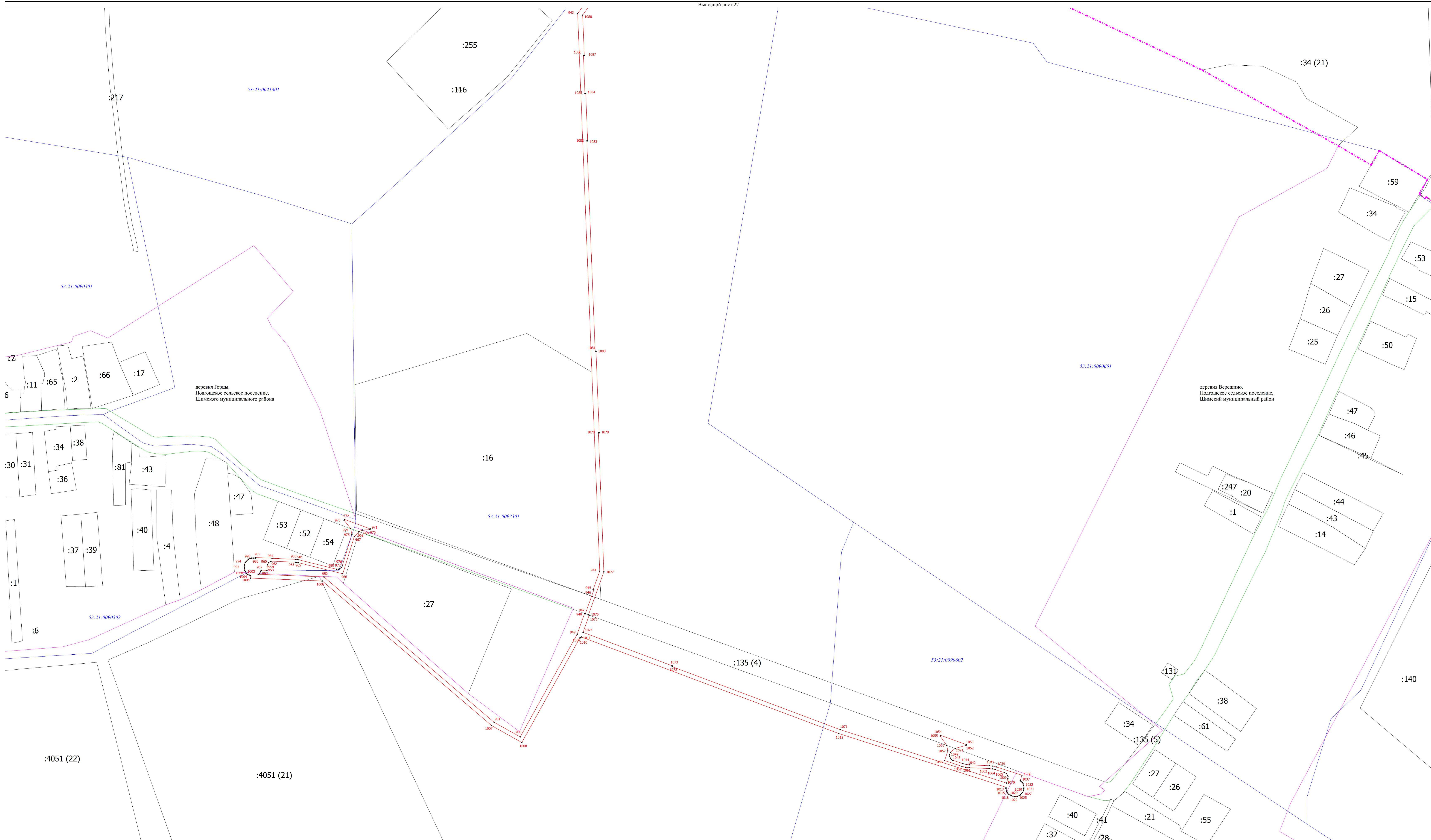
Масштаб 1:1500

Условные обозначения
--- Часть границы, местоположение которой определено при выполнении кадастровых работ
--- Границы муниципального образования
:1 - Кадастровый номер земельного участка
(1) - Обозначение контура земельного участка

Подпись _____

Дата " ____ " _____ г.

Место для оттиска печати (при наличии) лица, составившего описание местоположения границ объекта



Условные обозначения
- Часть границы, местоположение которой определено при выполнении кадастровых работ
- Границы муниципального образования
- Кадастровый номер земельного участка
- Обозначение контура земельного участка

Масштаб 1:1500